

Logbuch

ONASSIS (SY JEANNEAU SUNSHINE 38)

SKIPPER: NICOLE MÖSEL

SONNTAG, 9. NOVEMBER 2025 - MONTAG, 10. NOVEMBER 2025

LOGBUCH ONASSIS

NÖRDLICHE ADRIA

Zusatzinfos zum Schiff:

Schiffname ONASSIS
Tiefgang: 1.92m
Baujahr: 1987
Segelfläche: 56,7qm
LüA: 11,6m
Breite: 3,86m
Maschine: 27 PS
MMSI:
Rufzeichen:
Heimathafen: Grado
Verdrängung: 5,8t

Crew an Bord:

Peter Schaunitzer (Co-Skipper)
Robert Gatter (3. Untermaat)



Grado Grado Pineta

Golf von Triest

Piran

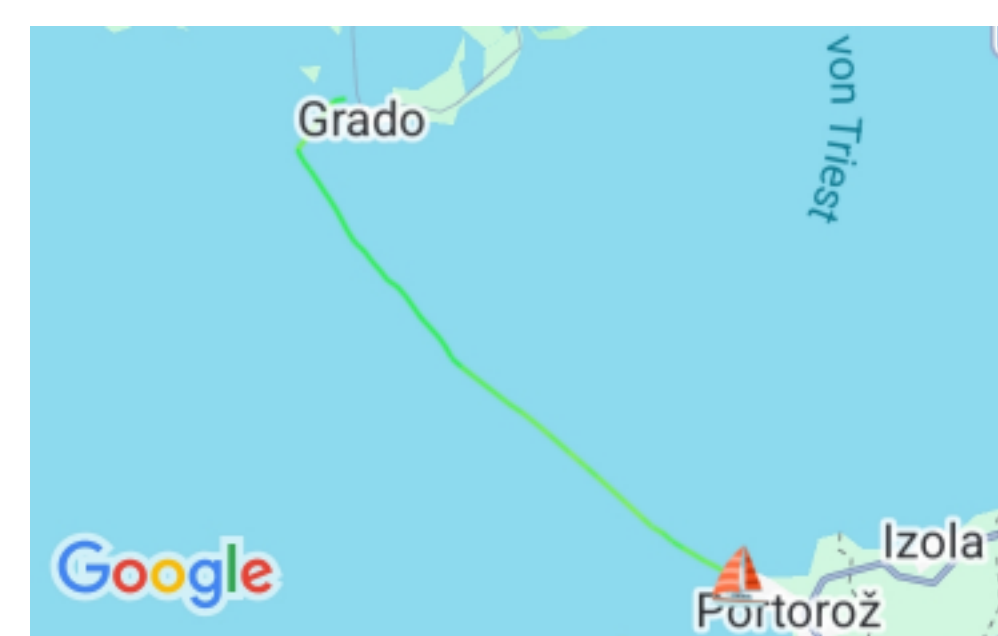
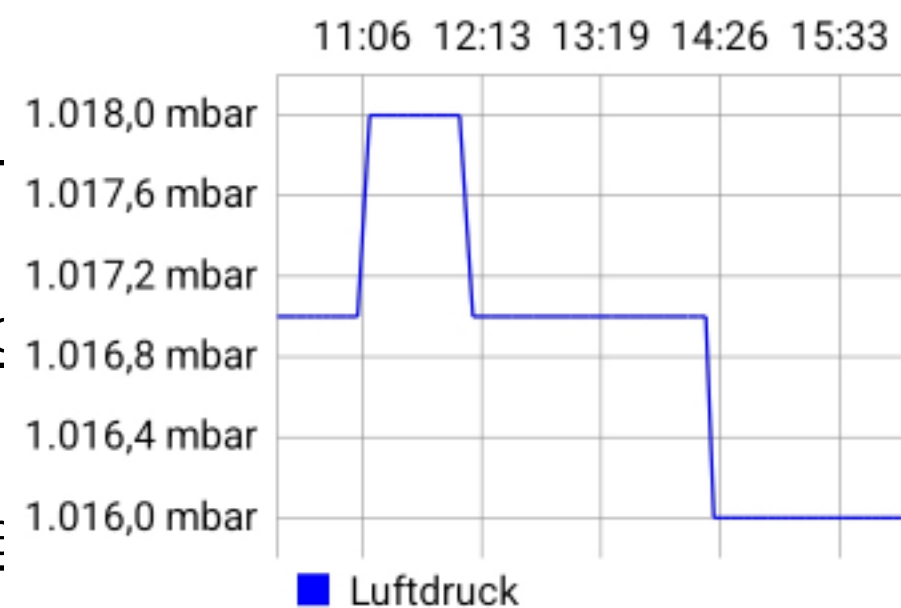
Strunjan



DATUM Sonntag, 9. November 2025

VON 45° 41,203' N 13° 23,084' E
0,2sm NW von Marina di Levante; Lagune von Grado; Golf von Venedig



























































NACH 45° 31,590' N 13° 34,019' E
Hafen Piran; Bucht von Piran; Golf von Venedig; Adriatisches Meer



| UHRZEIT | STATUS | WIND | | SEE- GANG | STROM | | WETTER | | | KURS / FAHRT | | SM | | | POSITION |
|---------|--------|--------|----|--------------|--------|------------|--------|---------|------|--------------|--------|-------|-------|-----|---|
| | | RICHT. | KN | | RICHT. | KNOT EN | ALLG. | MBAR | MM/H | KÜG | FÜG | SEGEL | MOTOR | LOG | |
| 10:19 | | 045° | 4 | 1 | --- | - | | 1.017,0 | 0,0 | 000° | 0 kn | 0,0 | 0,0 | 0,0 | 0,2sm NW von Marina di Levante; Lagune von Grado; Golf von Venedig... |
| 10:29 | | 045° | 4 | 1 | --- | - | | 1.017,0 | 0,0 | 282° | 2,5 kn | 0,0 | 0,3 | 0,3 | 0,3sm WNW von Marina di Levante; Lagune von Grado; Golf von Venedig... |
| 10:35 | | 045° | 4 | 1 | --- | - | | 1.017,0 | 0,0 | 217° | 3,3 kn | 0,0 | 0,3 | 0,5 | 0,5sm WNW von Porto Mandracchio; Lagune von Grado; Golf von Venedig... |
| 10:39 | | 045° | 4 | 1 | --- | - | | 1.017,0 | 0,0 | 221° | 3,1 kn | 0,0 | 0,3 | 0,8 | 0,6sm westlich von Porto Mandracchio; Golf von Venedig; Adriatisches... |
| 10:44 | | 045° | 4 | 1 | --- | - | | 1.017,0 | 0,0 | 217° | 3,4 kn | 0,0 | 0,5 | 1,0 | 0,7sm westlich von Porto Mandracchio; Golf von Venedig; Adriatisches... |
| 10:48 | | 045° | 4 | 1 | --- | - | | 1.017,0 | 0,0 | 214° | 3,6 kn | 0,0 | 0,8 | 1,3 | 0,9sm westlich von Porto Mandracchio; Golf von Venedig; Adriatisches... |
| 10:52 | | 045° | 4 | 1 | --- | - | | 1.017,0 | 0,0 | 216° | 3,6 kn | 0,0 | 1,0 | 1,5 | 0,8sm NE von Ansteuerungstonne Grado [Fl W 10s 5m 6M]; Golf... |
| 10:58 | | 045° | 4 | 1 | --- | - | | 1.017,0 | 0,0 | 174° | 2,8 kn | 0,0 | 1,2 | 1,7 | 0,6sm NE von Ansteuerungstonne Grado [Fl W 10s 5m 6M]; Golf... |
| 11:04 | | 045° | 4 | 1 | --- | - | | 1.017,0 | 0,0 | 127° | 2,3 kn | 0,3 | 1,2 | 2,0 | 0,5sm ENE von Ansteuerungstonne Grado [Fl W 10s 5m 6M]; Go... |
| 11:10 | | 028° | 2 | 1 | --- | - | | 1.018,0 | 0,0 | 145° | 1,8 kn | 0,5 | 1,2 | 2,2 | 0,6sm östlich von Ansteuerungstonne Grado [Fl W 10s 5m 6M];... |
| 11:18 | | 028° | 2 | 1 | --- | - | | 1.018,0 | 0,0 | 146° | 2,1 kn | 0,8 | 1,2 | 2,5 | 0,8sm östlich von Ansteuerungstonne Grado [Fl W 10s 5m 6M];... |
| 11:26 | | 028° | 2 | 1 | --- | - | | 1.018,0 | 0,0 | 149° | 2,1 kn | 1,0 | 1,2 | 2,7 | 1,0sm ESE von Ansteuerungstonne Grado [Fl W 10s 5m 6M]; Gol... |
| 11:31 | | 028° | 2 | 1 | --- | - | | 1.018,0 | 0,0 | 143° | 2,1 kn | 1,2 | 1,2 | 2,9 | 1,1sm ESE von Ansteuerungstonne Grado [Fl W 10s 5m 6M]; Golf... |
| 11:39 | | 028° | 2 | 1 | --- | - | | 1.018,0 | 0,0 | 148° | 2,1 kn | 1,4 | 1,2 | 3,2 | 1,4sm ESE von Ansteuerungstonne Grado [Fl W 10s 5m 6M]; Gol... |
| 11:46 | | 028° | 2 | 1 | --- | - | | 1.018,0 | 0,0 | 147° | 2,3 kn | 1,7 | 1,2 | 3,4 | 1,6sm ESE von Ansteuerungstonne Grado [Fl W 10s 5m 6M]; Gol... |
| 11:53 | | 028° | 2 | 1 | --- | - | | 1.018,0 | 0,0 | 152° | 2,2 kn | 1,9 | 1,2 | 3,7 | 1,8sm ESE von Ansteuerungstonne Grado [Fl W 10s 5m 6M]; Gol... |
| 12:01 | | 028° | 2 | 1 | --- | - | | 1.018,0 | 0,0 | 143° | 1,9 kn | 2,2 | 1,2 | 3,9 | 2sm SE von Ansteuerungstonne Grado [Fl W 10s 5m 6M]; Golf v... |
| 12:08 | | 355° | 2 | 1 | --- | - | | 1.017,0 | 0,0 | 128° | 2 kn | 2,4 | 1,2 | 4,2 | 2sm ESE von Ansteuerungstonne Grado [Fl W 10s 5m 6M]; Golf... |
| 12:18 | | 355° | 2 | 1 | --- | - | | 1.017,0 | 0,0 | 150° | 1,3 kn | 2,7 | 1,2 | 4,4 | 3sm WSW von Gefahrentonne Süd Grado; Golf von Venedig; Ad... |

DATUM

Sonntag, 9. November 2025

| UHRZEIT | STATUS | WIND | | SEE- GANG | STROM | | WETTER | | | KURS / FAHRT | | SM | | | POSITION |
|---------|---|--------|----|--------------|--------|------------|--------|---------|------|--------------|--------|-------|-------|------|---|
| | | RICHT. | KN | | RICHT. | KNOT EN | ALLG. | MBAR | MM/H | KÜG | FÜG | SEGEL | MOTOR | LOG | |
| 12:29 |  | 355° | 2 | 1 | --- | - | ○ | 1.017,0 | 0,0 | 135° | 1,3 kn | 2,9 | 1,2 | 4,7 | 3sm WSW von   Gefahrentonne Süd Grado; Golf von Venedig; Ad... |
| 12:41 |  | 355° | 2 | 1 | --- | - | ○ | 1.017,0 | 0,0 | 139° | 1,2 kn | 3,2 | 1,2 | 4,9 | 3sm SW von   Gefahrentonne Süd Grado; Golf von Venedig; Adri... |
| 12:51 |  | 355° | 2 | 1 | --- | - | ○ | 1.017,0 | 0,0 | 124° | 1,3 kn | 3,4 | 1,2 | 5,2 | 3sm SW von   Gefahrentonne Süd Grado; Golf von Venedig; Adri... |
| 13:02 |  | 355° | 2 | 1 | --- | - | ○ | 1.017,0 | 0,0 | 144° | 1,4 kn | 3,7 | 1,2 | 5,4 | 3sm SW von   Gefahrentonne Süd Grado; Golf von Venedig; Adri... |
| 13:14 |  | 355° | 2 | 1 | --- | - | ○ | 1.017,0 | 0,0 | 148° | 1,3 kn | 3,9 | 1,2 | 5,7 | 3sm SW von   Gefahrentonne Süd Grado; Golf von Venedig; Adri... |
| 13:24 |  | 355° | 2 | 1 | --- | - | ○ | 1.017,0 | 0,0 | 140° | 1,7 kn | 4,2 | 1,2 | 5,9 | 3sm SSW von   Gefahrentonne Süd Grado; Golf von Venedig; Ad... |
| 13:27 |  | 355° | 2 | 1 | --- | - | ○ | 1.017,0 | 0,0 | 135° | 1,7 kn | 4,3 | 1,2 | 6,0 | 3sm SSW von   Gefahrentonne Süd Grado; Golf von Venedig; Ad... |
| 13:35 |  | 355° | 2 | 1 | --- | - | ○ | 1.017,0 | 0,0 | 136° | 1,4 kn | 4,5 | 1,2 | 6,2 | 3sm SSW von   Gefahrentonne Süd Grado; Golf von Venedig; Ad... |
| 13:44 |  | 355° | 2 | 1 | --- | - | ○ | 1.017,0 | 0,0 | 149° | 1,3 kn | 4,8 | 1,2 | 6,5 | 3sm SSW von   Gefahrentonne Süd Grado; Golf von Venedig; Ad... |
| 13:55 |  | 355° | 2 | 1 | --- | - | ○ | 1.017,0 | 0,0 | 146° | 1,3 kn | 5,0 | 1,2 | 6,7 | 3sm SSW von   Gefahrentonne Süd Grado; Golf von Venedig; Ad... |
| 14:08 |  | 355° | 2 | 1 | --- | - | ○ | 1.017,0 | 0,0 | 149° | 1 kn | 5,2 | 1,2 | 6,9 | 3sm südlich von   Gefahrentonne Süd Grado; Golf von Venedig;... |
| 14:08 |  | 355° | 2 | 1 | --- | - | ○ | 1.017,0 | 0,0 | 154° | 0,9 kn | 5,2 | 1,2 | 6,9 | 3sm südlich von   Gefahrentonne Süd Grado; Golf von Venedig;... |
| 14:14 |  | 355° | 2 | 1 | --- | - | ○ | 1.017,0 | 0,0 | 127° | 3,3 kn | 5,2 | 1,5 | 7,2 | 4sm südlich von   Gefahrentonne Süd Grado; Golf von Venedig;... |
| 14:18 |  | 355° | 2 | 1 | --- | - | ○ | 1.017,0 | 0,0 | 129° | 3,4 kn | 5,2 | 1,7 | 7,5 | 4sm südlich von   Gefahrentonne Süd Grado; Golf von Venedig;... |
| 14:23 |  | 328° | 2 | 1 | --- | - | ○ \ | 1.016,0 | 0,0 | 128° | 3,4 kn | 5,2 | 2,0 | 7,7 | 4sm südlich von   Gefahrentonne Süd Grado; Golf von Venedig;... |
| 14:27 |  | 328° | 2 | 1 | --- | - | ○ \ | 1.016,0 | 0,0 | 128° | 3,4 kn | 5,2 | 2,2 | 8,0 | 4sm südlich von   Gefahrentonne Süd Grado; Golf von Venedig;... |
| 14:31 |  | 328° | 2 | 1 | --- | - | ○ \ | 1.016,0 | 0,0 | 128° | 3,4 kn | 5,2 | 2,5 | 8,2 | 4sm südlich von   Gefahrentonne Süd Grado; Golf von Venedig;... |
| 14:36 |  | 328° | 2 | 1 | --- | - | ○ \ | 1.016,0 | 0,0 | 127° | 3,4 kn | 5,2 | 2,7 | 8,5 | 4sm WNW von Leuchttonne Odas bei Piran; Golf von Venedig; Adriatis... |
| 14:40 |  | 328° | 2 | 1 | --- | - | ○ \ | 1.016,0 | 0,0 | 123° | 3,6 kn | 5,2 | 3,0 | 8,7 | 4sm WNW von Leuchttonne Odas bei Piran; Golf von Venedig; Adriatis... |
| 14:44 |  | 328° | 2 | 1 | --- | - | ○ \ | 1.016,0 | 0,0 | 130° | 3,6 kn | 5,2 | 3,2 | 9,0 | 4sm WNW von Leuchttonne Odas bei Piran; Golf von Venedig; Adriatis... |
| 14:48 |  | 328° | 2 | 1 | --- | - | ○ \ | 1.016,0 | 0,0 | 127° | 3,6 kn | 5,2 | 3,5 | 9,2 | 3sm WNW von Leuchttonne Odas bei Piran; Golf von Venedig; Adriatis... |
| 14:52 |  | 328° | 2 | 1 | --- | - | ○ \ | 1.016,0 | 0,0 | 130° | 3,5 kn | 5,2 | 3,7 | 9,5 | 3sm WNW von Leuchttonne Odas bei Piran; Golf von Venedig; Adriatis... |
| 14:57 |  | 328° | 2 | 1 | --- | - | ○ \ | 1.016,0 | 0,0 | 131° | 3,5 kn | 5,2 | 4,0 | 9,7 | 3sm WNW von Leuchttonne Odas bei Piran; Golf von Venedig; Adriatis... |
| 15:01 |  | 328° | 2 | 1 | --- | - | ○ \ | 1.016,0 | 0,0 | 132° | 3,7 kn | 5,2 | 4,2 | 10,0 | 3sm WNW von Leuchttonne Odas bei Piran; Golf von Venedig; Adriatis... |

DATUM

Sonntag, 9. November 2025

| UHRZEIT | STATUS | WIND | | SEE- GANG | STROM | | WETTER | | | KURS / FAHRT | | SM | | | POSITION |
|---------|--------|--------|----|--------------|--------|------------|--------|---------|------|--------------|--------|-------|-------|------|--|
| | | RICHT. | KN | | RICHT. | KNOT EN | ALLG. | MBAR | MM/H | KÜG | FÜG | SEGEL | MOTOR | LOG | |
| 15:05 | | 328° | 2 | 1 | --- | - | | 1.016,0 | 0,0 | 131° | 3,6 kn | 5,2 | 4,5 | 10,2 | 3sm WNW von Leuchttonne Odas bei Piran; Golf von Venedig; Adriatis... |
| 15:09 | | 328° | 2 | 1 | --- | - | | 1.016,0 | 0,0 | 133° | 3,5 kn | 5,2 | 4,7 | 10,5 | 2sm WNW von Leuchttonne Odas bei Piran; Golf von Venedig; Adriatis... |
| 15:13 | | 328° | 2 | 1 | --- | - | | 1.016,0 | 0,0 | 131° | 3,6 kn | 5,2 | 5,0 | 10,7 | 2sm WNW von Leuchttonne Odas bei Piran; Golf von Venedig; Adriatis... |
| 15:17 | | 328° | 2 | 1 | --- | - | | 1.016,0 | 0,0 | 131° | 3,6 kn | 5,2 | 5,2 | 11,0 | 1,8sm westlich von Leuchttonne Odas bei Piran; Golf von Venedig; Adri... |
| 15:22 | | 328° | 2 | 1 | --- | - | | 1.016,0 | 0,0 | 131° | 3,6 kn | 5,2 | 5,5 | 11,2 | 1,6sm westlich von Leuchttonne Odas bei Piran; Golf von Venedig; Adri... |
| 15:26 | | 328° | 2 | 1 | --- | - | | 1.016,0 | 0,0 | 133° | 3,7 kn | 5,2 | 5,7 | 11,5 | 1,4sm westlich von Leuchttonne Odas bei Piran; Golf von Venedig; Adri... |
| 15:30 | | 328° | 2 | 1 | --- | - | | 1.016,0 | 0,0 | 129° | 3,7 kn | 5,2 | 6,0 | 11,7 | 1,2sm westlich von Leuchttonne Odas bei Piran; Golf von Venedig; Adri... |
| 15:34 | | 318° | 2 | 1 | --- | - | | 1.016,0 | 0,0 | 133° | 3,6 kn | 5,2 | 6,2 | 12,0 | 1,1sm westlich von Leuchttonne Odas bei Piran; Golf von Venedig; Adri... |
| 15:38 | | 318° | 2 | 1 | --- | - | | 1.016,0 | 0,0 | 133° | 3,5 kn | 5,2 | 6,5 | 12,2 | 0,9sm WSW von Leuchttonne Odas bei Piran; Golf von Venedig; Adriati... |
| 15:46 | | 318° | 2 | 1 | --- | - | | 1.016,0 | 0,0 | 127° | 3,4 kn | 5,2 | 6,7 | 12,5 | 0,8sm WSW von Leuchttonne Odas bei Piran; Golf von Venedig; Adriati... |
| 15:50 | | 318° | 2 | 1 | --- | - | | 1.016,0 | 0,0 | 124° | 3,3 kn | 5,2 | 7,0 | 12,7 | 0,8sm SW von Leuchttonne Odas bei Piran; Golf von Venedig; Adriatis... |
| 15:55 | | 318° | 2 | 1 | --- | - | | 1.016,0 | 0,0 | 116° | 3,5 kn | 5,2 | 7,2 | 13,0 | 0,9sm SSW von Leuchttonne Odas bei Piran; Golf von Venedig; Adriati... |
| 15:59 | | 318° | 2 | 1 | --- | - | | 1.016,0 | 0,0 | 116° | 3,5 kn | 5,2 | 7,5 | 13,2 | 0,8sm westlich von Leuchtturm Punta [Iso W 4s 10m 15M]; Golf von... |
| 16:03 | | 337° | 2 | 1 | --- | - | | 1.016,0 | 0,0 | 115° | 3,6 kn | 5,2 | 7,7 | 13,5 | 0,5sm westlich von Leuchtturm Punta [Iso W 4s 10m 15M]; Golf von... |
| 16:08 | | 337° | 2 | 1 | --- | - | | 1.016,0 | 0,0 | 120° | 3,5 kn | 5,2 | 8,0 | 13,7 | 0,3sm westlich von Leuchtturm Punta [Iso W 4s 10m 15M]; Golf von... |
| 16:12 | | 337° | 2 | 1 | --- | - | | 1.016,0 | 0,0 | 122° | 3,6 kn | 5,2 | 8,2 | 14,0 | 0,2sm westlich von Hafen Piran; Bucht von Piran; Golf von Venedig; Ad... |
| 16:18 | | 337° | 2 | 1 | --- | - | | 1.016,0 | 0,0 | 041° | 1,9 kn | 5,2 | 8,5 | 14,2 | Hafen Piran; Bucht von Piran; Golf von Venedig; Adriatisches Meer; |

| | | | |
|------------|-----|-----|------|
| Tagessumme | 5,2 | 8,5 | 14,2 |
| Vortag | 0,0 | 0,0 | 0,0 |
| Gesamt | 5,2 | 8,5 | 14,2 |

| | | | | | |
|------------------|--------------|-------|-------|------------|---|
| WASSERTANK | 100% | 0% | 0% | BILGE | - |
| BATTERIE | 13,0 V | 0,0 V | 0,0 V | KÜHLWASSER | - |
| TREIBSTOFF | 100% | 0% | | ÖLSTAND | - |
| WASSERTEMPERATUR | 5°C <-> 18°C | | | SEGEL | - |
| LUFTTEMPERATUR | 5°C <-> 16°C | | | LICHTER | - |
| BETRIEBSSTUNDEN | 2,5 | 0,0 | 0,0 | SEEFILTER | - |

DATUM

Sonntag, 9. November 2025

10:19: Positionseintrag

10:58: Segel gesetzt und Motor aus

11:31: Genua ausgebaumt

13:27: Spi setzen

13:44: Drohne versenkt

14:08: Spi bergen

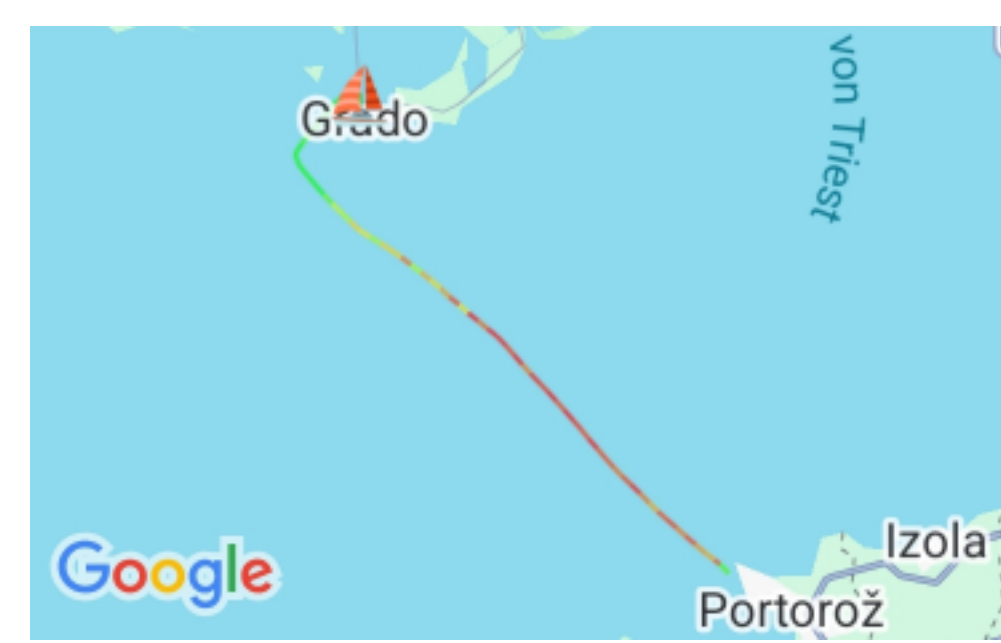
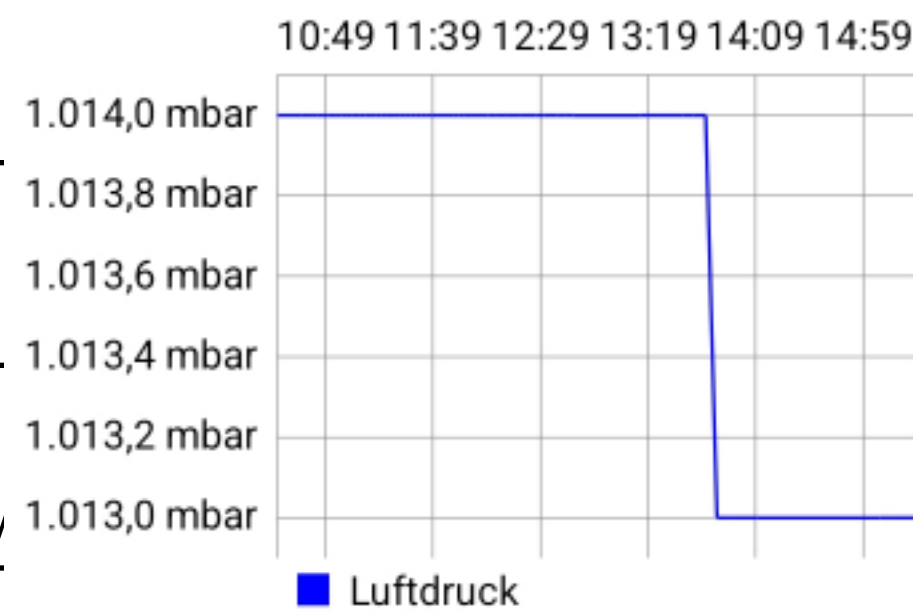
14:08: Motor angemacht und Segel eingeholt



DATUM Montag, 10. November 2025

VON 45° 31,601' N 13° 34,011' E
Hafen Piran; Bucht von Piran; Golf von Venedig; Adriatisches Meer;

NACH 45° 41,198' N 13° 23,076' E
0,2sm NW von Marina di Levante; Lagune von Grado; Golf von V



| UHRZEIT | STATUS | WIND | | SEE- GANG | STROM | | WETTER | | | KURS / FAHRT | | SM | | | POSITION |
|---------|--------|--------|----|--------------|--------|------------|--------|---------|------|--------------|--------|-------|-------|-----|--|
| | | RICHT. | KN | | RICHT. | KNOT EN | ALLG. | MBAR | MM/H | KÜG | FÜG | SEGEL | MOTOR | LOG | |
| 10:27 | | 061° | 4 | 1 | --- | - | | 1.014,0 | 0,0 | 000° | 0 kn | 0,0 | 0,0 | 0,0 | Hafen Piran; Bucht von Piran; Golf von Venedig; Adriatisches Meer; 🇷🇸... |
| 10:38 | | 061° | 4 | 1 | --- | - | | 1.014,0 | 0,0 | 284° | 3,4 kn | 0,0 | 0,3 | 0,3 | 0,2sm westlich von Hafen Piran; Bucht von Piran; Golf von Venedig; Ad... |
| 10:44 | | 061° | 4 | 1 | --- | - | | 1.014,0 | 0,0 | 309° | 5,6 kn | 0,0 | 0,5 | 0,5 | 0,3sm westlich von 💡 Leuchtturm Punta [Iso W 4s 10m 15M]; Golf von... |
| 10:45 | | 061° | 11 | 2 | --- | - | | 1.014,0 | 0,0 | 300° | 5,1 kn | 0,0 | 0,6 | 0,7 | 0,4sm westlich von 💡 Leuchtturm Punta [Iso W 4s 10m 15M]; Golf von... |
| 10:48 | | 061° | 4 | 1 | --- | - | | 1.014,0 | 0,0 | 302° | 5,2 kn | 0,3 | 0,6 | 0,9 | 0,6sm WNW von 💡 Leuchtturm Punta [Iso W 4s 10m 15M]; Golf von Ve... |
| 10:51 | | 061° | 4 | 1 | --- | - | | 1.014,0 | 0,0 | 309° | 5,7 kn | 0,5 | 0,6 | 1,2 | 0,8sm südlich von Leuchttonne Odas bei Piran; Golf von Venedig; Adri... |
| 10:54 | | 061° | 4 | 1 | --- | - | | 1.014,0 | 0,0 | 312° | 5,4 kn | 0,8 | 0,6 | 1,4 | 0,6sm SSW von Leuchttonne Odas bei Piran; Golf von Venedig; Adriati... |
| 10:57 | | 061° | 4 | 1 | --- | - | | 1.014,0 | 0,0 | 308° | 5,8 kn | 1,0 | 0,6 | 1,7 | 0,6sm SW von Leuchttonne Odas bei Piran; Golf von Venedig; Adriatis... |
| 10:59 | | 058° | 3 | 1 | --- | - | | 1.014,0 | 0,0 | 313° | 5,7 kn | 1,3 | 0,6 | 1,9 | 0,7sm WSW von Leuchttonne Odas bei Piran; Golf von Venedig; Adriati... |
| 11:02 | | 058° | 3 | 1 | --- | - | | 1.014,0 | 0,0 | 315° | 5,1 kn | 1,5 | 0,6 | 2,2 | 0,8sm westlich von Leuchttonne Odas bei Piran; Golf von Venedig; Adr... |
| 11:05 | | 058° | 3 | 1 | --- | - | | 1.014,0 | 0,0 | 317° | 5,4 kn | 1,8 | 0,6 | 2,4 | 1,0sm westlich von Leuchttonne Odas bei Piran; Golf von Venedig; Adr... |
| 11:08 | | 058° | 3 | 1 | --- | - | | 1.014,0 | 0,0 | 311° | 5,9 kn | 2,0 | 0,6 | 2,7 | 1,2sm westlich von Leuchttonne Odas bei Piran; Golf von Venedig; Adri... |
| 11:11 | | 058° | 3 | 1 | --- | - | | 1.014,0 | 0,0 | 313° | 5,7 kn | 2,3 | 0,6 | 2,9 | 1,4sm WNW von Leuchttonne Odas bei Piran; Golf von Venedig; Adriati... |
| 11:13 | | 058° | 3 | 1 | --- | - | | 1.014,0 | 0,0 | 315° | 5,5 kn | 2,5 | 0,6 | 3,2 | 1,6sm WNW von Leuchttonne Odas bei Piran; Golf von Venedig; Adriati... |
| 11:16 | | 058° | 3 | 1 | --- | - | | 1.014,0 | 0,0 | 317° | 5,7 kn | 2,8 | 0,6 | 3,4 | 1,9sm WNW von Leuchttonne Odas bei Piran; Golf von Venedig; Adriati... |
| 11:19 | | 058° | 3 | 1 | --- | - | | 1.014,0 | 0,0 | 324° | 5,7 kn | 3,0 | 0,6 | 3,7 | 2sm WNW von Leuchttonne Odas bei Piran; Golf von Venedig; Adriatis... |
| 11:21 | | 058° | 3 | 1 | --- | - | | 1.014,0 | 0,0 | 317° | 6,2 kn | 3,3 | 0,6 | 3,9 | 2sm WNW von Leuchttonne Odas bei Piran; Golf von Venedig; Adriatis... |
| 11:24 | | 058° | 3 | 1 | --- | - | | 1.014,0 | 0,0 | 327° | 5,7 kn | 3,5 | 0,6 | 4,2 | 3sm WNW von Leuchttonne Odas bei Piran; Golf von Venedig; Adriatis... |
| 11:26 | | 058° | 3 | 1 | --- | - | | 1.014,0 | 0,0 | 320° | 5,9 kn | 3,8 | 0,6 | 4,4 | 3sm WNW von Leuchttonne Odas bei Piran; Golf von Venedig; Adriatis... |

DATUM

Montag, 10. November 2025


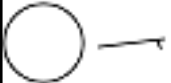
| UHRZEIT | STATUS | WIND | | SEE- GANG | STROM | | WETTER | | | KURS / FAHRT | | SM | | | POSITION |
|---------|--------|--------|----|--------------|--------|------------|--------|---------|------|--------------|--------|-------|-------|------|---|
| | | RICHT. | KN | | RICHT. | KNOT EN | ALLG. | MBAR | MM/H | KÜG | FÜG | SEGEL | MOTOR | LOG | |
| 11:29 | | 058° | 15 | 2 | --- | - | | 1.014,0 | 0,0 | 306° | 6,4 kn | 4,0 | 0,6 | 4,7 | 3sm WNW von Leuchttonne Odas bei Piran; Golf von Venedig; Adriatis... |
| 11:31 | | 058° | 3 | 1 | --- | - | | 1.014,0 | 0,0 | 333° | 5,7 kn | 4,3 | 0,6 | 4,9 | 3sm WNW von Leuchttonne Odas bei Piran; Golf von Venedig; Adriatis... |
| 11:34 | | 058° | 3 | 1 | --- | - | | 1.014,0 | 0,0 | 318° | 6,2 kn | 4,5 | 0,6 | 5,2 | 4sm WNW von Leuchttonne Odas bei Piran; Golf von Venedig; Adriatis... |
| 11:36 | | 058° | 3 | 1 | --- | - | | 1.014,0 | 0,0 | 318° | 5,8 kn | 4,8 | 0,6 | 5,4 | 4sm WNW von Leuchttonne Odas bei Piran; Golf von Venedig; Adriatis... |
| 11:39 | | 058° | 3 | 1 | --- | - | | 1.014,0 | 0,0 | 315° | 5,9 kn | 5,0 | 0,6 | 5,7 | 4sm WNW von Leuchttonne Odas bei Piran; Golf von Venedig; Adriatis... |
| 11:41 | | 058° | 3 | 1 | --- | - | | 1.014,0 | 0,0 | 318° | 5,4 kn | 5,3 | 0,6 | 5,9 | 4sm SSE von Gefahrentonne Süd Grado; Golf von Venedig; Adri... |
| 11:44 | | 058° | 3 | 1 | --- | - | | 1.014,0 | 0,0 | 316° | 6,3 kn | 5,5 | 0,6 | 6,2 | 4sm SSE von Gefahrentonne Süd Grado; Golf von Venedig; Adri... |
| 11:47 | | 058° | 3 | 1 | --- | - | | 1.014,0 | 0,0 | 326° | 5,8 kn | 5,8 | 0,6 | 6,4 | 3sm SSE von Gefahrentonne Süd Grado; Golf von Venedig; Adri... |
| 11:49 | | 058° | 3 | 1 | --- | - | | 1.014,0 | 0,0 | 324° | 5,9 kn | 6,0 | 0,6 | 6,7 | 3sm SSE von Gefahrentonne Süd Grado; Golf von Venedig; Adri... |
| 11:52 | | 058° | 3 | 1 | --- | - | | 1.014,0 | 0,0 | 313° | 6 kn | 6,3 | 0,6 | 6,9 | 3sm SSE von Gefahrentonne Süd Grado; Golf von Venedig; Adri... |
| 11:54 | | 063° | 3 | 1 | --- | - | | 1.014,0 | 0,0 | 308° | 5,5 kn | 6,5 | 0,6 | 7,2 | 3sm südlich von Gefahrentonne Süd Grado; Golf von Venedig;... |
| 11:57 | | 063° | 3 | 1 | --- | - | | 1.014,0 | 0,0 | 310° | 6,3 kn | 6,8 | 0,6 | 7,4 | 3sm südlich von Gefahrentonne Süd Grado; Golf von Venedig;... |
| 12:00 | | 359° | 0 | - | --- | - | | 0,0 | 0,0 | 307° | 4,7 kn | 7,0 | 0,6 | 7,7 | 45° 36,793' N 13° 26,192' E |
| 12:03 | | 063° | 3 | 1 | --- | - | | 1.014,0 | 0,0 | 306° | 5,7 kn | 7,3 | 0,6 | 7,9 | 2sm südlich von Gefahrentonne Süd Grado; Golf von Venedig;... |
| 12:05 | | 063° | 3 | 1 | --- | - | | 1.014,0 | 0,0 | 321° | 5,1 kn | 7,5 | 0,6 | 8,2 | 2sm SSW von Gefahrentonne Süd Grado; Golf von Venedig; Ad... |
| 12:08 | | 063° | 3 | 1 | --- | - | | 1.014,0 | 0,0 | 319° | 4,7 kn | 7,8 | 0,6 | 8,4 | 2sm SSW von Gefahrentonne Süd Grado; Golf von Venedig; Ad... |
| 12:11 | | 359° | 0 | - | --- | - | | 0,0 | 0,0 | 314° | 5 kn | 8,0 | 0,6 | 8,7 | 45° 37,454' N 13° 25,121' E |
| 12:14 | | 079° | 2 | 1 | --- | - | | 1.014,0 | 0,0 | 312° | 4 kn | 8,3 | 0,6 | 8,9 | 2sm SW von Gefahrentonne Süd Grado; Golf von Venedig; Adri... |
| 12:18 | | 359° | 0 | - | --- | - | | 0,0 | 0,0 | 293° | 5,4 kn | 8,5 | 0,6 | 9,2 | 45° 37,757' N 13° 24,553' E |
| 12:20 | | 060° | 11 | 2 | --- | - | | 1.014,0 | 0,0 | 312° | 4,8 kn | 8,8 | 0,6 | 9,4 | 2sm SW von Gefahrentonne Süd Grado; Golf von Venedig; Adri... |
| 12:24 | | 359° | 0 | - | --- | - | | 0,0 | 0,0 | 304° | 4,8 kn | 9,0 | 0,6 | 9,7 | 45° 38,054' N 13° 23,976' E |
| 12:27 | | 079° | 2 | 1 | --- | - | | 1.014,0 | 0,0 | 303° | 4 kn | 9,3 | 0,6 | 9,9 | 2sm WSW von Gefahrentonne Süd Grado; Golf von Venedig; Ad... |
| 12:31 | | 079° | 2 | 1 | --- | - | | 1.014,0 | 0,0 | 296° | 4,6 kn | 9,5 | 0,6 | 10,2 | 2sm ESE von Ansteuerungstonne Grado [Fl W 10s 5m 6M]; Golf... |
| 12:34 | | 359° | 0 | - | --- | - | | 0,0 | 0,0 | 310° | 4,8 kn | 9,8 | 0,6 | 10,4 | 45° 38,455' N 13° 23,069' E |

DATUM

Montag, 10. November 2025

| UHRZEIT | STATUS | WIND | | SEE- GANG | STROM | | WETTER | | | KURS / FAHRT | | SM | | | POSITION |
|---------|--------|--------|----|--------------|--------|------------|--------|---------|------|--------------|--------|-------|-------|------|---|
| | | RICHT. | KN | | RICHT. | KNOT EN | ALLG. | MBAR | MM/H | KÜG | FÜG | SEGEL | MOTOR | LOG | |
| 12:38 | | 079° | 2 | 1 | --- | - | | 1.014,0 | 0,0 | 319° | 4,1 kn | 10,0 | 0,6 | 10,7 | 1,7sm ESE von Ansteuerungstonne Grado [Fl W 10s 5m 6M]; Golf... |
| 12:41 | | 079° | 2 | 1 | --- | - | | 1.014,0 | 0,0 | 313° | 4,2 kn | 10,3 | 0,6 | 10,9 | 1,4sm ESE von Ansteuerungstonne Grado [Fl W 10s 5m 6M]; Gol... |
| 12:45 | | 079° | 2 | 1 | --- | - | | 1.014,0 | 0,0 | 322° | 3,5 kn | 10,5 | 0,6 | 11,2 | 1,2sm ESE von Ansteuerungstonne Grado [Fl W 10s 5m 6M]; Gol... |
| 12:50 | | 359° | 0 | - | --- | - | | 0,0 | 0,0 | 316° | 2,7 kn | 10,8 | 0,6 | 11,4 | 45° 39,161' N 13° 22,057' E |
| 12:56 | | 359° | 0 | - | --- | - | | 0,0 | 0,0 | 318° | 2,6 kn | 11,0 | 0,6 | 11,7 | 45° 39,351' N 13° 21,824' E |
| 13:02 | | 359° | 0 | - | --- | - | | 0,0 | 0,0 | 310° | 3 kn | 11,3 | 0,6 | 11,9 | 45° 39,540' N 13° 21,591' E |
| 13:07 | | 359° | 0 | - | --- | - | | 0,0 | 0,0 | 312° | 2,6 kn | 11,5 | 0,6 | 12,2 | 45° 39,736' N 13° 21,367' E |
| 13:16 | | 083° | 2 | 1 | --- | - | | 1.014,0 | 0,0 | 024° | 3 kn | 11,5 | 0,9 | 12,4 | 0,4sm NE von Ansteuerungstonne Grado [Fl W 10s 5m 6M]; Golf... |
| 13:20 | | 359° | 0 | - | --- | - | | 0,0 | 0,0 | 037° | 3,2 kn | 11,5 | 1,1 | 12,7 | 45° 40,177' N 13° 21,424' E |
| 13:25 | | 359° | 0 | - | --- | - | | 0,0 | 0,0 | 041° | 3 kn | 11,5 | 1,4 | 12,9 | 45° 40,373' N 13° 21,646' E |
| 13:30 | | 083° | 2 | 1 | --- | - | | 1.014,0 | 0,0 | 040° | 2,8 kn | 11,5 | 1,6 | 13,2 | 0,8sm westlich von Porto Mandracchio; Golf von Venedig; Adriatisches... |
| 13:35 | | 083° | 2 | 1 | --- | - | | 1.014,0 | 0,0 | 035° | 2,7 kn | 11,5 | 1,9 | 13,4 | 0,7sm westlich von Porto Mandracchio; Golf von Venedig; Adriatisches... |
| 13:41 | | 083° | 2 | 1 | --- | - | | 1.014,0 | 0,0 | 033° | 2,9 kn | 11,5 | 2,1 | 13,7 | 0,6sm WNW von Porto Mandracchio; Lagune von Grado; Golf von Vene... |
| 13:46 | | 083° | 2 | 1 | --- | - | | 1.014,0 | 0,0 | 092° | 2,9 kn | 11,5 | 2,4 | 13,9 | 0,5sm WNW von Marina di Levante; Lagune von Grado; Golf von Vened... |
| 13:52 | | 083° | 2 | 1 | --- | - | | 1.013,0 | 0,0 | 103° | 2,9 kn | 11,5 | 2,6 | 14,2 | 0,2sm WNW von Marina di Levante; Lagune von Grado; Golf von Vened... |
| 13:57 | | 083° | 2 | 1 | --- | - | | 1.013,0 | 0,0 | 173° | 2,9 kn | 11,5 | 2,9 | 14,4 | 0,1sm WSW von Marina di Levante; Lagune von Grado; Golf von Venedi... |
| 14:11 | | 083° | 2 | 1 | --- | - | | 1.013,0 | 0,0 | 000° | 0 kn | 11,5 | 3,0 | 14,6 | Porto Mandracchio; Lagune von Grado; Golf von Venedig; Adriatisches... |
| 15:07 | | 083° | 2 | 1 | --- | - | | 1.013,0 | 0,0 | 357° | 2,7 kn | 11,5 | 3,0 | 14,8 | 0,1sm westlich von Marina di Levante; Lagune von Grado; Golf von Ven... |
| 15:07 | | 083° | 2 | 1 | --- | - | | 1.013,0 | 0,0 | 355° | 2,7 kn | 11,5 | 3,0 | 14,8 | 0,1sm westlich von Marina di Levante; Lagune von Grado; Golf von Ven... |

DATUM Montag, 10. November 2025

| UHRZEIT | STATUS | WIND | | SEE- GANG | STROM | | WETTER | | | KURS / FAHRT | | SM | | | POSITION |
|------------|---|--------|----|--------------|--------|------------|---|---------|------|--------------|--------|-------|-------|------|---|
| | | RICHT. | KN | | RICHT. | KNOT EN | ALLG. | MBAR | MM/H | KÜG | FÜG | SEGEL | MOTOR | LOG | |
| 15:26 |  | 083° | 2 | 1 | --- | - |  | 1.013,0 | 0,0 | 007° | 1,1 kn | 11,5 | 3,3 | 15,1 | 0,2sm NW von Marina di Levante; Lagune von Grado; Golf von Venedig... |
| Tagessumme | | | | | | | | | | | | 11,5 | 3,3 | 15,1 | |
| Vortag | | | | | | | | | | | | 5,2 | 8,5 | 14,2 | |
| Gesamt | | | | | | | | | | | | 16,8 | 11,8 | 29,3 | |

| | | | | | |
|------------------|--------------|-------|-------|------------|---|
| WASSERTANK | 100% | 0% | 0% | BILGE | - |
| BATTERIE | 13,0 V | 0,0 V | 0,0 V | KÜHLWASSER | - |
| TREIBSTOFF | 100% | 0% | | ÖLSTAND | - |
| WASSEITEMPERATUR | 5°C <-> 18°C | | | SEGEL | - |
| LUFTTEMPERATUR | 5°C <-> 18°C | | | LICHTER | - |
| BETRIEBSSTUNDEN | 3,8 | 0,0 | 0,0 | SEEFILTER | - |

DATUM

Montag, 10. November 2025

10:27: Motor angemacht und abgelegt

10:45: Segel gesetzt und Motor aus

14:11: Positionseintrag