

Logbuch

ONASSIS (SY JEANNEAU SUNSHINE 38)

SKIPPER: NICOLE MÖSEL

FREITAG, 6. MÄRZ 2026 - MONTAG, 9. MÄRZ 2026

LOGBUCH ONASSIS

NÖRDLICHE ADRIA

Zusatzinfos zum Schiff:

Schiffname ONASSIS
Tiefgang: 1.92m
Baujahr: 1987
Segelfläche: 56,7qm
LüA: 11,6m
Breite: 3,86m
Maschine: 27 PS
MMSI:
Rufzeichen:
Heimathafen: Grado
Verdrängung: 5,8t

Crew an Bord:

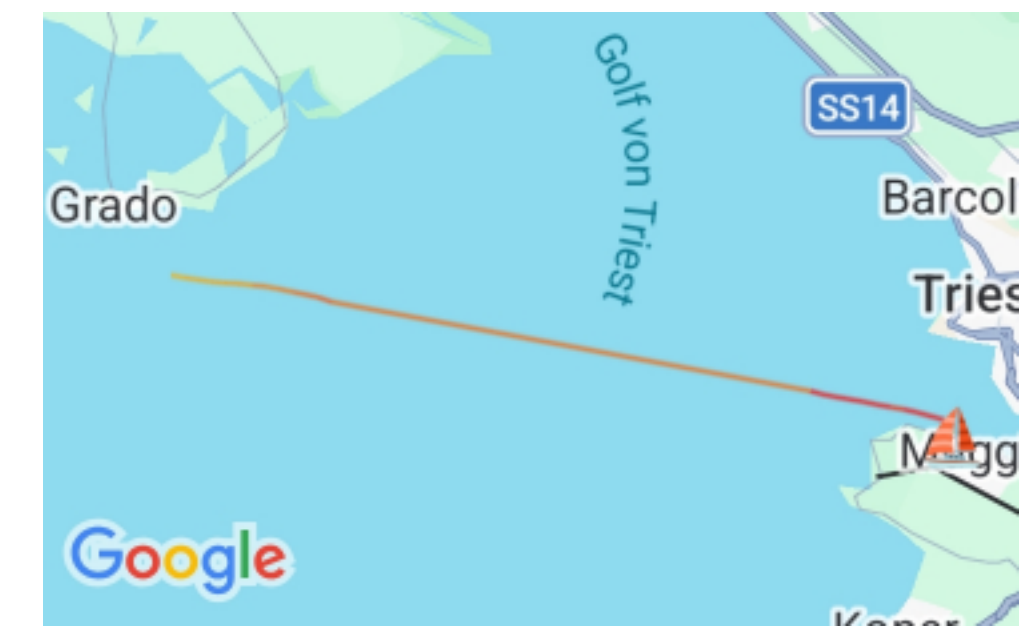
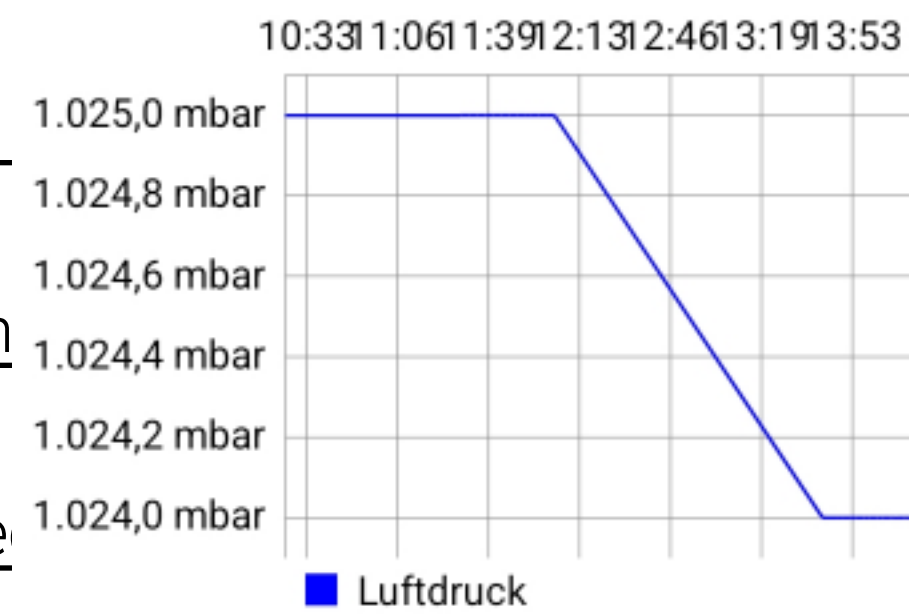
Peter Schaunitzer (Co-Skipper)
Robert Gatter (3. Untermaat)



DATUM Freitag, 6. März 2026

VON 45° 40,696' N 13° 23,130' E
 Porto Mandracchio; Lagune von Grado; Golf von Venedig; Adriatisch

NACH 45° 36,458' N 13° 45,298' E
 Marina Porto San Rocco; Golf von Triest; Golf von Vene



UHRZEIT	STATUS	WIND		SEE- GANG	STROM		WETTER			KURS / FAHRT		SM			POSITION
		RICHT.	KN		RICHT.	KNOT EN	ALLG.	MBAR	MM/H	KÜG	FÜG	SEGEL	MOTOR	LOG	
10:25		280°	2	0	---	-		1.025,0	0,0	000°	0 kn	0,0	0,0	0,0	Porto Mandracchio; Lagune von Grado; Golf von Venedig; Adriatisches...
11:29		119°	2	1	---	-		1.025,0	0,0	103°	5 kn	0,0	1,7	1,7	1,1sm westlich von Gefahrentonne Süd Grado; Golf von Venedig...
11:32		119°	2	1	---	-		1.025,0	0,0	102°	5 kn	0,0	2,0	2,0	0,9sm westlich von Gefahrentonne Süd Grado; Golf von Venedi...
11:35		119°	2	1	---	-		1.025,0	0,0	098°	5 kn	0,0	2,2	2,2	0,7sm westlich von Gefahrentonne Süd Grado; Golf von Venedi...
11:38		119°	2	1	---	-		1.025,0	0,0	092°	5,1 kn	0,0	2,5	2,5	0,4sm westlich von Gefahrentonne Süd Grado; Golf von Venedi...
11:41		119°	2	1	---	-		1.025,0	0,0	095°	5,1 kn	0,0	2,7	2,7	0,2sm WSW von Gefahrentonne Süd Grado; Golf von Venedig;...
11:44		119°	2	1	---	-		1.025,0	0,0	089°	5,1 kn	0,0	3,0	3,0	0,2sm SE von Gefahrentonne Süd Grado; Golf von Venedig; Adr...
11:47		119°	2	1	---	-		1.025,0	0,0	095°	5,3 kn	0,0	3,2	3,2	0,4sm ESE von Gefahrentonne Süd Grado; Golf von Venedig; A...
11:47		119°	2	1	---	-		1.025,0	0,0	096°	5,3 kn	0,0	3,2	3,2	0,4sm ESE von Gefahrentonne Süd Grado; Golf von Venedig; A...
11:50		119°	2	1	---	-		1.025,0	0,0	100°	5,3 kn	0,0	3,5	3,5	0,6sm östlich von Gefahrentonne Süd Grado; Golf von Venedig;...
11:53		119°	2	1	---	-		1.025,0	0,0	108°	5,3 kn	0,0	3,7	3,7	0,9sm östlich von Gefahrentonne Süd Grado; Golf von Triest; G...
11:55		119°	2	1	---	-		1.025,0	0,0	102°	5,4 kn	0,0	4,0	4,0	1,1sm östlich von Gefahrentonne Süd Grado; Golf von Triest; Gol...
11:58		119°	2	1	---	-		1.025,0	0,0	100°	5,5 kn	0,0	4,2	4,2	1,4sm östlich von Gefahrentonne Süd Grado; Golf von Triest; Go...
12:01		119°	2	1	---	-		1.025,0	0,0	120°	5,5 kn	0,0	4,5	4,5	1,6sm östlich von Gefahrentonne Süd Grado; Golf von Triest; Go...
12:04		119°	2	1	---	-		1.025,0	0,0	107°	5,4 kn	0,0	4,7	4,7	1,9sm östlich von Gefahrentonne Süd Grado; Golf von Triest; Go...
13:42		265°	2	1	---	-		1.024,0	0,0	106°	6,2 kn	0,0	13,7	13,7	1,8sm NNW von Gefahrentonne West Kap Debeli Rtič [Q(9)15...
13:44		265°	2	1	---	-		1.024,0	0,0	111°	6,3 kn	0,0	14,0	14,0	1,7sm nördlich von Gefahrentonne West Kap Debeli Rtič [Q(9)...
13:47		265°	2	1	---	-		1.024,0	0,0	101°	6,1 kn	0,0	14,2	14,2	1,3sm NNW von Zaliv Sv. Jerneja / Baia di San Bartolomeo; Golf von Trie...
13:49		265°	2	1	---	-		1.024,0	0,0	097°	6,1 kn	0,0	14,5	14,5	1,2sm NNW von Zaliv Sv. Jerneja / Baia di San Bartolomeo; Golf von Trie...


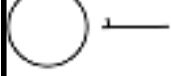

DATUM

Freitag, 6. März 2026

UHRZEIT	STATUS	WIND		SEE- GANG	STROM		WETTER			KURS / FAHRT		SM			POSITION
		RICHT.	KN		RICHT.	KNOT EN	ALLG.	MBAR	MM/H	KÜG	FÜG	SEGEL	MOTOR	LOG	
13:52		265°	2	1	---	-		1.024,0	0,0	103°	6 kn	0,0	14,7	14,7	1,1sm nördlich von Zaliv Sv. Jerneja / Baia di San Bartolomeo; Golf von T...
13:54		265°	2	1	---	-		1.024,0	0,0	098°	6 kn	0,0	15,0	15,0	1,0sm nördlich von Zaliv Sv. Jerneja / Baia di San Bartolomeo; Golf von...
13:57		265°	2	1	---	-		1.024,0	0,0	100°	5,8 kn	0,0	15,2	15,2	1,0sm WNW von ☘ , Marina Porto San Rocco; Golf von Triest; Golf...
13:59		269°	4	1	---	-		1.024,0	0,0	102°	6 kn	0,0	15,5	15,5	0,8sm WNW von ☘ , Marina Porto San Rocco; Golf von Triest; Golf...
14:02		269°	4	1	---	-		1.024,0	0,0	105°	6,1 kn	0,0	15,7	15,7	0,5sm WNW von ☘ , Marina Porto San Rocco; Golf von Triest; Golf...
14:04		269°	4	1	---	-		1.024,0	0,0	107°	6,1 kn	0,0	16,0	16,0	0,3sm WNW von ☘ , Marina Porto San Rocco; Golf von Triest; Golf...
14:07		269°	4	1	---	-		1.024,0	0,0	099°	5,8 kn	0,0	16,2	16,2	0,1sm NNW von ☘ , Marina Porto San Rocco; Golf von Triest; Golf v...
14:08		269°	4	1	---	-		1.024,0	0,0	130°	4,5 kn	0,0	16,3	16,3	Nördlich von ☘ , Marina Porto San Rocco; Golf von Triest; Golf vo...
14:08		269°	4	1	---	-		1.024,0	0,0	162°	4,2 kn	0,0	16,4	16,4	Nördlich von ☘ , Marina Porto San Rocco; Golf von Triest; Golf vo...
14:09		269°	4	1	---	-		1.024,0	0,0	224°	3,4 kn	0,0	16,4	16,4	Nördlich von ☘ , Marina Porto San Rocco; Golf von Triest; Golf vo...
14:09		269°	4	1	---	-		1.024,0	0,0	275°	3,1 kn	0,0	16,4	16,4	☘ , Marina Porto San Rocco; Golf von Triest; Golf von Venedig; Ad...
14:10		269°	4	1	---	-		1.024,0	0,0	244°	2,1 kn	0,0	16,5	16,5	☘ , Marina Porto San Rocco; Golf von Triest; Golf von Venedig; Ad...
14:12		269°	4	1	---	-		1.024,0	0,0	208°	0,9 kn	0,0	16,5	16,5	☘ , Marina Porto San Rocco; Golf von Triest; Golf von Venedig; Ad...
14:13		269°	4	1	---	-		1.024,0	0,0	130°	4,1 kn	0,0	16,5	16,5	☘ , Marina Porto San Rocco; Golf von Triest; Golf von Venedig; Ad...
14:14		269°	4	1	---	-		1.024,0	0,0	163°	4,1 kn	0,0	16,6	16,6	☘ , Marina Porto San Rocco; Golf von Triest; Golf von Venedig; Ad...
14:14		269°	4	1	---	-		1.024,0	0,0	128°	4,2 kn	0,0	16,6	16,6	☘ , Marina Porto San Rocco; Golf von Triest; Golf von Venedig; Ad...
14:15		269°	4	1	---	-		1.024,0	0,0	097°	3,8 kn	0,0	16,7	16,7	☘ , Marina Porto San Rocco; Golf von Triest; Golf von Venedig; Ad...
14:15		269°	4	1	---	-		1.024,0	0,0	134°	4 kn	0,0	16,7	16,7	☘ , Marina Porto San Rocco; Golf von Triest; Golf von Venedig; Ad...
14:16		269°	4	1	---	-		1.024,0	0,0	183°	2,6 kn	0,0	16,7	16,7	☘ , Marina Porto San Rocco; Golf von Triest; Golf von Venedig; Ad...

DATUM

Freitag, 6. März 2026

UHRZEIT	STATUS	WIND		SEE- GANG	STROM		WETTER			KURS / FAHRT		SM			POSITION
		RICHT.	KN		RICHT.	KNOT EN	ALLG.	MBAR	MM/H	KÜG	FÜG	SEGEL	MOTOR	LOG	
14:21		269°	4	1	---	-		1.024,0	0,0	000°	0 kn	0,0	16,7	16,7	⚓  Marina Porto San Rocco; Golf von Triest; Golf von Venedig; Ad...
Tagessumme												0,0	16,7	16,7	
Vortag												0,0	0,0	0,0	
Gesamt												0,0	16,7	16,7	

WASSERTANK	100%	0%	0%	BILGE	✓
BATTERIE	13,0 V	0,0 V	0,0 V	KÜHLWASSER	✓
TREIBSTOFF	100%	0%		ÖLSTAND	✓
WASSERTEMPERATUR	5°C <-> 9°C			SEGEL	✓
LUFTTEMPERATUR	5°C <-> 16°C			LICHTER	✓
BETRIEBSSTUNDEN	7,8	0,0	0,0	SEEFILTER	✓

NICOLE MÖSEL


DATUM

Freitag, 6. März 2026

10:25: Positionseintrag

11:29: Positionseintrag

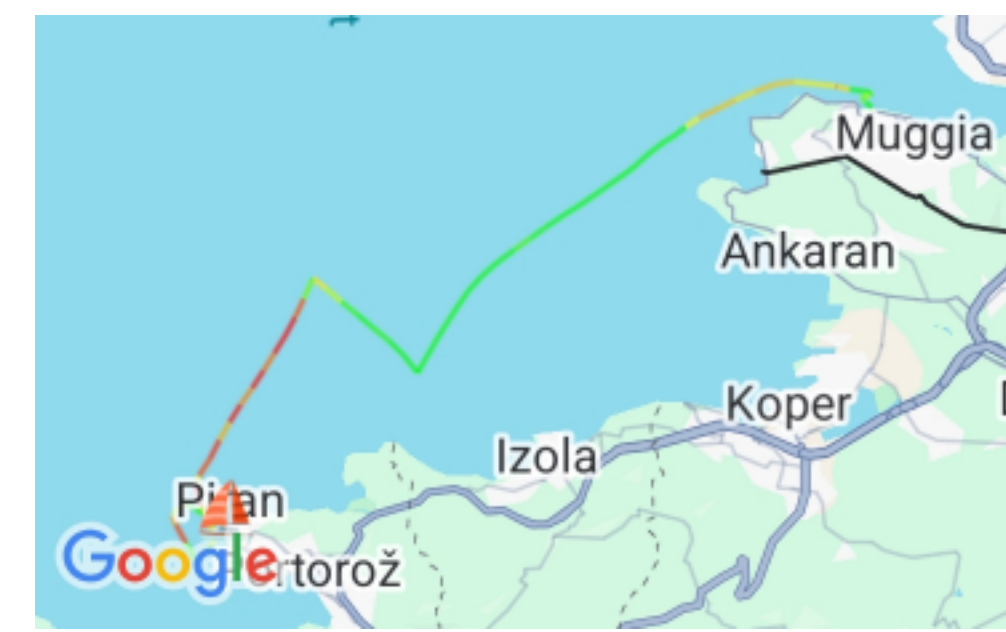
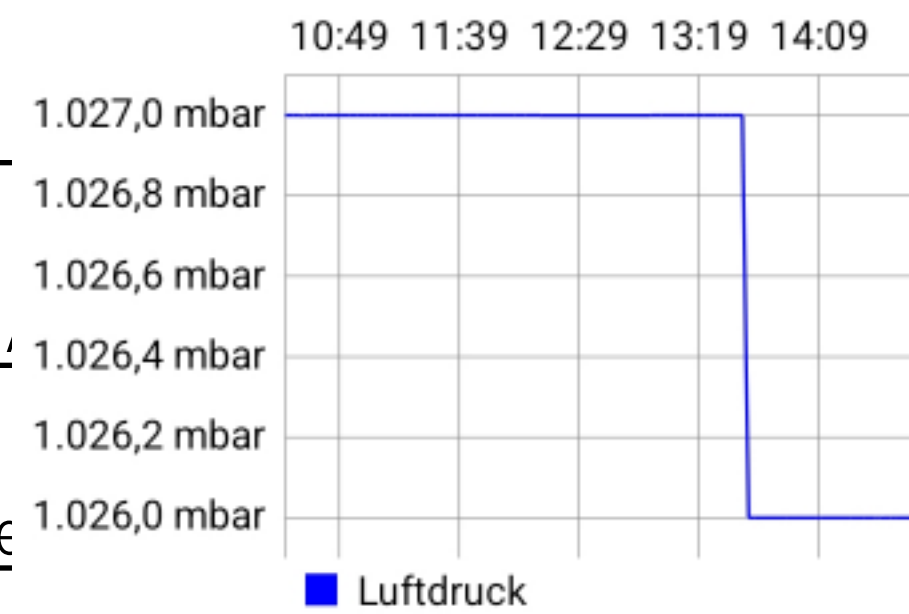
14:21: Positionseintrag



DATUM Sonntag, 8. März 2026

VON 45° 36,460' N 13° 45,300' E
 Marina Porto San Rocco; Golf von Triest; Golf von Venedig;

NACH 45° 31,604' N 13° 34,013' E
 Hafen Piran; Bucht von Piran; Golf von Venedig; Adriatisches Me



UHRZEIT	STATUS	WIND		SEE- GANG	STROM		WETTER			KURS / FAHRT		SM			POSITION
		RICHT.	KN		RICHT.	KNOT EN	ALLG.	MBAR	MM/H	KÜG	FÜG	SEGEL	MOTOR	LOG	
10:27		342°	2	1	---	-	○	1.027,0	0,0	000°	0 kn	0,0	0,0	0,0	Marina Porto San Rocco; Golf von Triest; Golf von Venedig; Ad...
10:31		342°	2	1	---	-	○	1.027,0	0,0	303°	2,2 kn	0,0	0,0	0,0	Marina Porto San Rocco; Golf von Triest; Golf von Venedig; Ad...
10:32		342°	2	1	---	-	○	1.027,0	0,0	337°	2,5 kn	0,0	0,1	0,1	Marina Porto San Rocco; Golf von Triest; Golf von Venedig; Ad...
10:33		342°	2	1	---	-	○	1.027,0	0,0	306°	3,6 kn	0,0	0,1	0,1	Marina Porto San Rocco; Golf von Triest; Golf von Venedig; Ad...
10:34		342°	2	1	---	-	○	1.027,0	0,0	337°	3,6 kn	0,0	0,2	0,2	Marina Porto San Rocco; Golf von Triest; Golf von Venedig; Ad...
10:35		342°	2	1	---	-	○	1.027,0	0,0	020°	3,9 kn	0,0	0,2	0,2	Marina Porto San Rocco; Golf von Triest; Golf von Venedig; Ad...
10:35		342°	2	1	---	-	○	1.027,0	0,0	096°	3,9 kn	0,0	0,3	0,3	Marina Porto San Rocco; Golf von Triest; Golf von Venedig; Ad...
10:36		342°	2	1	---	-	○	1.027,0	0,0	065°	2,4 kn	0,0	0,3	0,3	NNE von Marina Porto San Rocco; Golf von Triest; Golf von Ve...
10:37		342°	2	1	---	-	○	1.027,0	0,0	337°	3,1 kn	0,0	0,4	0,4	0,1sm NNE von Marina Porto San Rocco; Golf von Triest; Golf v...
10:37		342°	2	1	---	-	○	1.027,0	0,0	287°	3 kn	0,0	0,4	0,4	0,1sm nördlich von Marina Porto San Rocco; Golf von Triest; G...
10:41		342°	2	1	---	-	○	1.027,0	0,0	274°	4,7 kn	0,0	0,6	0,6	0,1sm WNW von Marina Porto San Rocco; Golf von Triest; Golf...
10:43		342°	2	1	---	-	○	1.027,0	0,0	305°	5 kn	0,0	0,8	0,8	0,3sm WNW von Marina Porto San Rocco; Golf von Triest; Golf...
10:44		270°	2	1	---	-	○ —	1.027,0	0,0	274°	4,6 kn	0,0	0,8	0,8	0,3sm WNW von Marina Porto San Rocco; Golf von Triest; Golf...
10:47		342°	2	1	---	-	○	1.027,0	0,0	275°	4,6 kn	0,0	1,1	1,1	0,5sm WNW von Marina Porto San Rocco; Golf von Triest; Golf...
10:50		342°	2	1	---	-	○	1.027,0	0,0	267°	4,6 kn	0,0	1,3	1,3	0,8sm WNW von Marina Porto San Rocco; Golf von Triest; Golf...
10:50		342°	2	1	---	-	○	1.027,0	0,0	267°	4,8 kn	0,0	1,3	1,3	0,8sm WNW von Marina Porto San Rocco; Golf von Triest; Golf...
10:53		342°	2	1	---	-	○	1.027,0	0,0	251°	4,9 kn	0,0	1,6	1,6	0,8sm NNE von Zaliv Sv. Jerneja / Baia di San Bartolomeo; Golf von Trie...
10:57		342°	2	1	---	-	○	1.027,0	0,0	244°	4,7 kn	0,0	1,8	1,8	0,7sm nördlich von Zaliv Sv. Jerneja / Baia di San Bartolomeo; Golf von...
11:00		300°	2	1	---	-	○ ↙	1.027,0	0,0	245°	4,9 kn	0,0	2,1	2,1	0,6sm NNW von Zaliv Sv. Jerneja / Baia di San Bartolomeo; Golf von Tri...

DATUM Sonntag, 8. März 2026

UHRZEIT	STATUS	WIND		SEE- GANG	STROM		WETTER			KURS / FAHRT		SM			POSITION
		RICHT.	KN		RICHT.	KNOT EN	ALLG.	MBAR	MM/H	KÜG	FÜG	SEGEL	MOTOR	LOG	
11:03		300°	2	1	---	-		1.027,0	0,0	240°	4,9 kn	0,0	2,3	2,3	0,7sm NW von Zaliv Sv. Jerneja / Baia di San Bartolomeo; Golf von Tries...
11:06		300°	2	1	---	-		1.027,0	0,0	239°	4,5 kn	0,0	2,6	2,6	0,7sm NW von Zaliv Sv. Jerneja / Baia di San Bartolomeo; Golf von Tries...
11:10		300°	2	1	---	-		1.027,0	0,0	227°	2,4 kn	0,0	2,8	2,8	0,8sm nördlich von Gefahrentonne West Kap Debeli Rtič [Q(9)...
11:15		300°	2	1	---	-		1.027,0	0,0	259°	2,3 kn	0,2	2,8	3,0	0,7sm NNW von Gefahrentonne West Kap Debeli Rtič [Q(9)15...
11:19		300°	2	1	---	-		1.027,0	0,0	228°	2,5 kn	0,3	2,8	3,1	0,6sm NNW von Gefahrentonne West Kap Debeli Rtič [Q(9)15...
11:25		300°	2	1	---	-		1.027,0	0,0	230°	2,7 kn	0,6	2,8	3,4	0,6sm NW von Gefahrentonne West Kap Debeli Rtič [Q(9)15s...
11:30		300°	2	1	---	-		1.027,0	0,0	228°	2,7 kn	0,8	2,8	3,6	0,7sm WNW von Gefahrentonne West Kap Debeli Rtič [Q(9)15...
11:36		300°	2	1	---	-		1.027,0	0,0	239°	2,6 kn	1,1	2,8	3,9	0,8sm westlich von Gefahrentonne West Kap Debeli Rtič [Q(9)...
11:42		300°	2	1	---	-		1.027,0	0,0	232°	2,7 kn	1,3	2,8	4,1	1,0sm westlich von Gefahrentonne West Kap Debeli Rtič [Q(9)...
11:47		300°	2	1	---	-		1.027,0	0,0	238°	2,6 kn	1,6	2,8	4,4	1,3sm westlich von Gefahrentonne West Kap Debeli Rtič [Q(9)...
11:53		300°	2	1	---	-		1.027,0	0,0	234°	2,8 kn	1,8	2,8	4,6	1,5sm westlich von Gefahrentonne West Kap Debeli Rtič [Q(9)...
11:58		300°	2	1	---	-		1.027,0	0,0	234°	3,1 kn	2,1	2,8	4,9	1,7sm westlich von Gefahrentonne West Kap Debeli Rtič [Q(9)...
12:02		300°	2	1	---	-		1.027,0	0,0	234°	3,3 kn	2,3	2,8	5,1	2,0sm WSW von Gefahrentonne West Kap Debeli Rtič [Q(9)15...
12:02		300°	2	1	---	-		1.027,0	0,0	234°	3,3 kn	2,3	2,8	5,1	2,0sm WSW von Gefahrentonne West Kap Debeli Rtič [Q(9)15...
12:07		300°	2	1	---	-		1.027,0	0,0	234°	2,9 kn	2,6	2,8	5,4	2sm WSW von Gefahrentonne West Kap Debeli Rtič [Q(9)15s...
12:13		285°	2	1	---	-		1.027,0	0,0	228°	2,2 kn	2,8	2,8	5,6	2sm NNW von Leuchfeuer Izola; Golf von Triest; Golf von Venedig; Ad...
12:20		359°	0	-	---	-		0,0	0,0	227°	2,3 kn	3,1	2,8	5,9	45° 34,421' N 13° 38,473' E
12:26		359°	0	-	---	-		0,0	0,0	218°	2,5 kn	3,3	2,8	6,1	45° 34,236' N 13° 38,234' E
12:31		359°	0	-	---	-		0,0	0,0	215°	3 kn	3,6	2,8	6,4	45° 34,030' N 13° 38,032' E
12:36		359°	0	-	---	-		0,0	0,0	206°	2,9 kn	3,8	2,8	6,6	45° 33,820' N 13° 37,838' E
12:42		359°	0	-	---	-		0,0	0,0	211°	2,4 kn	4,1	2,8	6,9	45° 33,607' N 13° 37,651' E
12:48		359°	0	-	---	-		0,0	0,0	209°	2,7 kn	4,3	2,8	7,1	45° 33,390' N 13° 37,473' E
12:52		359°	0	-	---	-		0,0	0,0	240°	2,3 kn	4,5	2,8	7,3	45° 33,238' N 13° 37,353' E
12:53		359°	0	-	---	-		0,0	0,0	325°	2 kn	4,5	2,8	7,3	45° 33,259' N 13° 37,329' E

DATUM Sonntag, 8. März 2026

UHRZEIT	STATUS	WIND		SEE- GANG	STROM		WETTER			KURS / FAHRT		SM			POSITION
		RICHT.	KN		RICHT.	KNOT EN	ALLG.	MBAR	MM/H	KÜG	FÜG	SEGEL	MOTOR	LOG	
12:59		285°	2	1	---	-		1.027,0	0,0	315°	2,8 kn	4,8	2,8	7,6	1,1sm NNE von Bucht des heiligen Kreuzes; Golf von Triest; Golf von...
13:04		288°	3	1	---	-		1.027,0	0,0	312°	3,1 kn	5,0	2,8	7,8	1,2sm nördlich von Bucht des heiligen Kreuzes; Golf von Triest; Golf...
13:09		288°	3	1	---	-		1.027,0	0,0	309°	3,1 kn	5,3	2,8	8,1	1,4sm nördlich von Bucht des heiligen Kreuzes; Golf von Triest; Golf...
13:14		288°	3	1	---	-		1.027,0	0,0	304°	3,2 kn	5,5	2,8	8,3	3sm WNW von Leuchtfeuer Izola; Golf von Triest; Golf von Venedig; Ad...
13:18		288°	3	1	---	-		1.027,0	0,0	314°	4,1 kn	5,8	2,8	8,6	3sm ENE von Leuchttonne Odas bei Piran; Golf von Triest; Golf von Ve...
13:21		288°	3	1	---	-		1.027,0	0,0	311°	4,6 kn	6,0	2,8	8,8	3sm ENE von Leuchttonne Odas bei Piran; Golf von Triest; Golf von Ve...
13:24		359°	0	-	---	-		0,0	0,0	274°	3 kn	6,2	2,8	9,0	45° 34,391' N 13° 35,532' E
13:25		359°	0	-	---	-		0,0	0,0	203°	3,6 kn	6,3	2,8	9,0	45° 34,368' N 13° 35,510' E
13:27		288°	3	1	---	-		1.027,0	0,0	203°	5,6 kn	6,5	2,8	9,3	2sm ENE von Leuchttonne Odas bei Piran; Golf von Triest; Golf von Ve...
13:30		288°	3	1	---	-		1.027,0	0,0	209°	6 kn	6,8	2,8	9,5	2,0sm ENE von Leuchttonne Odas bei Piran; Golf von Triest; Golf von V...
13:32		250°	8	1	---	-		1.027,0	0,0	216°	6 kn	7,0	2,8	9,8	1,8sm ENE von Leuchttonne Odas bei Piran; Golf von Triest; Golf von V...
13:35		288°	3	1	---	-		1.027,0	0,0	211°	5,4 kn	7,3	2,8	10,0	1,6sm ENE von Leuchttonne Odas bei Piran; Golf von Triest; Golf von V...
13:37		288°	3	1	---	-		1.027,0	0,0	210°	5,9 kn	7,5	2,8	10,3	1,4sm östlich von Leuchttonne Odas bei Piran; Golf von Triest; Golf von...
13:40		288°	3	1	---	-		1.026,0	0,0	215°	5,3 kn	7,8	2,8	10,5	1,2sm östlich von Leuchttonne Odas bei Piran; Golf von Triest; Golf von...
13:43		288°	3	1	---	-		1.026,0	0,0	210°	5,9 kn	8,0	2,8	10,8	1,1sm östlich von Leuchttonne Odas bei Piran; Golf von Triest; Golf von...
13:46		288°	3	1	---	-		1.026,0	0,0	213°	5 kn	8,3	2,8	11,1	0,8sm NNE von Leuchtturm Punta [Iso W 4s 10m 15M]; Golf von Trie...
13:49		359°	0	-	---	-		0,0	0,0	207°	5,8 kn	8,5	2,8	11,3	45° 32,420' N 13° 33,898' E
13:51		359°	0	-	---	-		0,0	0,0	207°	5,6 kn	8,8	2,8	11,6	45° 32,196' N 13° 33,738' E
13:54		359°	0	-	---	-		0,0	0,0	212°	4,6 kn	9,0	2,8	11,8	45° 31,986' N 13° 33,545' E
13:55		288°	3	1	---	-		1.026,0	0,0	180°	6,1 kn	9,2	2,8	11,9	0,2sm westlich von Leuchtturm Punta [Iso W 4s 10m 15M]; Golf von...
13:58		359°	0	-	---	-		0,0	0,0	161°	4,7 kn	9,4	2,8	12,2	45° 31,618' N 13° 33,581' E
14:02		359°	0	-	---	-		0,0	0,0	156°	4,6 kn	9,7	2,8	12,4	45° 31,393' N 13° 33,739' E
14:04		359°	0	-	---	-		0,0	0,0	190°	4,2 kn	9,9	2,8	12,6	45° 31,208' N 13° 33,816' E
14:05		359°	0	-	---	-		0,0	0,0	223°	3,8 kn	9,9	2,8	12,7	45° 31,163' N 13° 33,771' E

DATUM Sonntag, 8. März 2026

UHRZEIT	STATUS	WIND		SEE- GANG	STROM		WETTER			KURS / FAHRT		SM			POSITION
		RICHT.	KN		RICHT.	KNOT EN	ALLG.	MBAR	MM/H	KÜG	FÜG	SEGEL	MOTOR	LOG	
14:09		288°	3	1	---	-		1.026,0	0,0	220°	4,3 kn	10,2	2,8	12,9	0,5sm westlich von Hotel Bernardin Pier; Bucht von Piran; Golf von Ve...
14:09		288°	3	1	---	-		1.026,0	0,0	253°	3,7 kn	10,2	2,8	13,0	0,5sm westlich von Hotel Bernardin Pier; Bucht von Piran; Golf von Ve...
14:10		288°	3	1	---	-		1.026,0	0,0	330°	3,3 kn	10,2	2,8	13,0	0,5sm westlich von Hotel Bernardin Pier; Bucht von Piran; Golf von Ve...
14:13		359°	0	-	---	-		0,0	0,0	329°	5,7 kn	10,5	2,8	13,3	45° 31,167' N 13° 33,310' E
14:16		359°	0	-	---	-		0,0	0,0	341°	5,1 kn	10,7	2,8	13,5	45° 31,387' N 13° 33,139' E
14:18		359°	0	-	---	-		0,0	0,0	013°	4,8 kn	10,9	2,8	13,6	45° 31,494' N 13° 33,075' E
14:18		359°	0	-	---	-		0,0	0,0	045°	4,3 kn	10,9	2,8	13,7	45° 31,521' N 13° 33,093' E
14:22		359°	0	-	---	-		0,0	0,0	076°	2,6 kn	11,1	2,8	13,9	45° 31,647' N 13° 33,309' E
14:23		288°	3	1	---	-		1.026,0	0,0	120°	2,4 kn	11,1	2,8	13,9	0,4sm WSW von Leuchtturm Punta [Iso W 4s 10m 15M]; Golf von Ve...
14:28		288°	3	1	---	-		1.026,0	0,0	125°	2,3 kn	11,4	2,8	14,1	0,2sm WSW von Hafen Piran; Bucht von Piran; Golf von Venedig; Adria...
14:33		288°	3	1	---	-		1.026,0	0,0	157°	2,4 kn	11,5	2,8	14,3	0,2sm SW von Hafen Piran; Bucht von Piran; Golf von Venedig; Adriatis...
14:34		288°	3	1	---	-		1.026,0	0,0	252°	2,8 kn	11,6	2,8	14,3	0,2sm SW von Hafen Piran; Bucht von Piran; Golf von Venedig; Adriatis...
14:35		288°	3	1	---	-		1.026,0	0,0	283°	3,1 kn	11,6	2,8	14,4	0,2sm WSW von Hafen Piran; Bucht von Piran; Golf von Venedig; Adria...
14:35		288°	3	1	---	-		1.026,0	0,0	314°	3,1 kn	11,6	2,8	14,4	0,3sm WSW von Hafen Piran; Bucht von Piran; Golf von Venedig; Adria...
14:36		288°	3	1	---	-		1.026,0	0,0	347°	3,1 kn	11,6	2,8	14,5	0,3sm WSW von Hafen Piran; Bucht von Piran; Golf von Venedig; Adria...
14:37		288°	3	1	---	-		1.026,0	0,0	077°	3,5 kn	11,7	2,8	14,5	0,2sm WSW von Hafen Piran; Bucht von Piran; Golf von Venedig; Adria...
14:40		288°	3	1	---	-		1.026,0	0,0	045°	3,8 kn	11,9	2,8	14,7	SW von Hafen Piran; Bucht von Piran; Golf von Venedig; Adriatisches...
14:41		288°	3	1	---	-		1.026,0	0,0	000°	0 kn	12,0	2,8	14,8	Hafen Piran; Bucht von Piran; Golf von Venedig; Adriatisches Meer;
14:55		288°	3	1	---	-		1.026,0	0,0	000°	0 kn	12,0	2,8	14,8	Hafen Piran; Bucht von Piran; Golf von Venedig; Adriatisches Meer;

WASSERTANK	100%	0%	0%	BILGE	-
BATTERIE	13,0 V	0,0 V	0,0 V	KÜHLWASSER	-
TREIBSTOFF	100%	0%		ÖLSTAND	-
WASSERTEMPERATUR	5°C <-> 11°C			SEGEL	-
LUFTTEMPERATUR	5°C <-> 14°C			LICHTER	-
BETRIEBSSTUNDEN	8,5	0,0	0,0	SEEFILTER	-

Tagessumme	12,0	2,8	14,8
Vortag	0,0	16,7	16,7
Gesamt	12,0	19,5	31,5

DATUM

Sonntag, 8. März 2026

10:27: Motor angemacht und abgelegt

11:10: Segel gesetzt und Motor aus

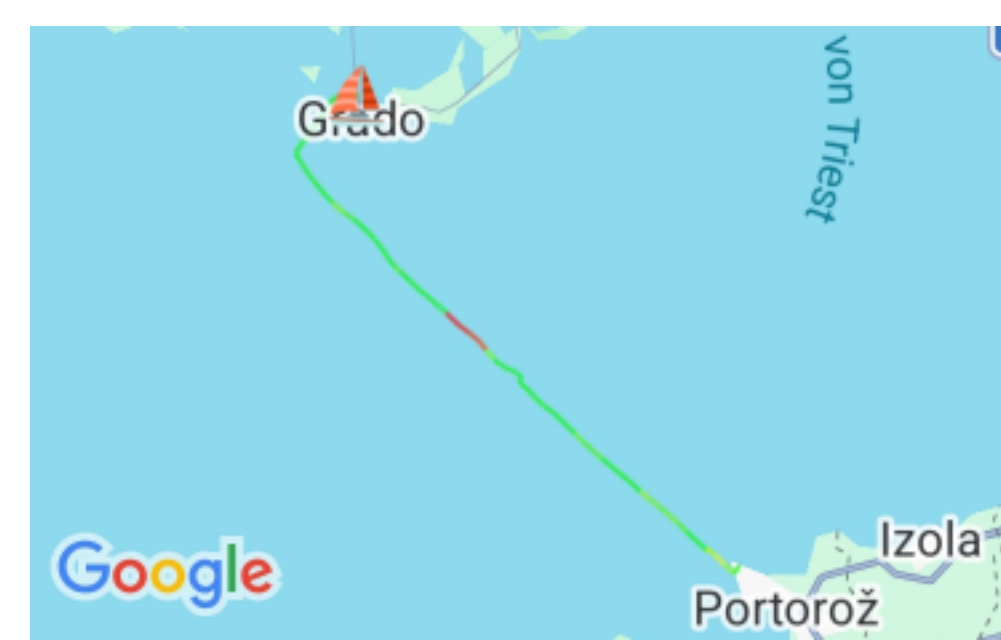
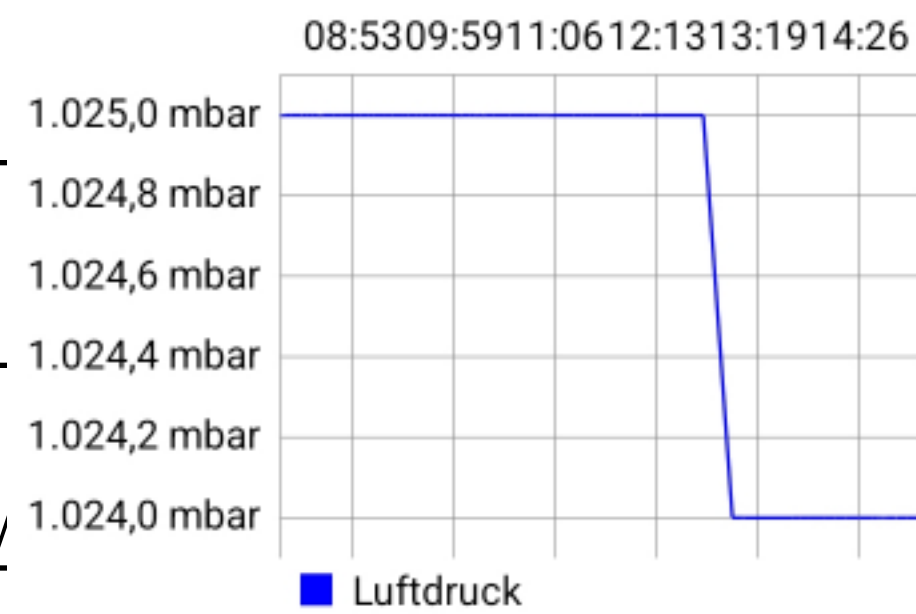
14:55: Motor angemacht und Segel eingeholt



DATUM Montag, 9. März 2026

VON 45° 31,692' N 13° 34,128' E


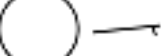



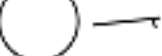

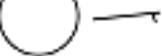

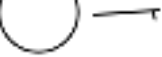

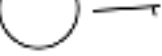




































NACH 45° 41,203' N 13° 23,085' E
0,2sm NW von Marina di Levante; Lagune von Grado; Golf von V



UHRZEIT	STATUS	WIND		SEE- GANG	STROM		WETTER			KURS / FAHRT		SM			POSITION
		RICHT.	KN		RICHT.	KNOT EN	ALLG.	MBAR	MM/H	KÜG	FÜG	SEGEL	MOTOR	LOG	
08:05		359°	0	-	---	-	○○	0,0	0,0	179°	0,4 kn	0,0	0,0	0,1	45° 31,692' N 13° 34,128' E
08:05		084°	3	1	---	-	○→	1.025,0	0,0	179°	0,4 kn	0,0	0,0	0,1	NE von Hafen Piran; Golf von Venedig; Adriatisches Meer; Slowenien
08:06		084°	3	1	---	-	○→	1.025,0	0,0	270°	2,6 kn	0,0	0,0	0,1	Hafen Piran; Golf von Venedig; Adriatisches Meer; Slowenien
08:06		084°	3	1	---	-	○→	1.025,0	0,0	233°	2,6 kn	0,0	0,0	0,2	Hafen Piran; Golf von Venedig; Adriatisches Meer; Slowenien
08:07		084°	3	1	---	-	○→	1.025,0	0,0	202°	2,7 kn	0,0	0,0	0,2	Hafen Piran; Golf von Venedig; Adriatisches Meer; Slowenien
08:08		084°	3	1	---	-	○→	1.025,0	0,0	166°	2,6 kn	0,0	0,0	0,3	Hafen Piran; Bucht von Piran; Golf von Venedig; Adriatisches Meer; ...
08:13		084°	3	1	---	-	○→	1.025,0	0,0	231°	0,5 kn	0,0	0,0	0,3	Hafen Piran; Bucht von Piran; Golf von Venedig; Adriatisches Meer; ...
08:19		084°	3	1	---	-	○→	1.025,0	0,0	264°	3,6 kn	0,0	0,1	0,3	WSW von Hafen Piran; Bucht von Piran; Golf von Venedig; Adriatisches...
08:19		084°	3	1	---	-	○→	1.025,0	0,0	264°	3,6 kn	0,0	0,1	0,3	WSW von Hafen Piran; Bucht von Piran; Golf von Venedig; Adriatisches...
08:19		084°	3	1	---	-	○→	1.025,0	0,0	303°	3,8 kn	0,0	0,1	0,4	WSW von Hafen Piran; Bucht von Piran; Golf von Venedig; Adriatisches...
08:23		084°	3	1	---	-	○→	1.025,0	0,0	315°	4,3 kn	0,0	0,3	0,6	0,1sm WSW von Leuchtturm Punta [Iso W 4s 10m 15M]; Golf von Ve...
08:27		084°	3	1	---	-	○→	1.025,0	0,0	309°	4,1 kn	0,0	0,6	0,9	0,3sm WNW von Leuchtturm Punta [Iso W 4s 10m 15M]; Golf von Ve...
08:27		084°	3	1	---	-	○→	1.025,0	0,0	307°	4,1 kn	0,0	0,6	0,9	0,3sm WNW von Leuchtturm Punta [Iso W 4s 10m 15M]; Golf von Ve...
08:30		084°	3	1	---	-	○→	1.025,0	0,0	274°	3,9 kn	0,0	0,8	1,1	0,5sm WNW von Leuchtturm Punta [Iso W 4s 10m 15M]; Golf von Ve...
08:30		084°	3	1	---	-	○→	1.025,0	0,0	178°	3,4 kn	0,0	0,8	1,1	0,5sm WNW von Leuchtturm Punta [Iso W 4s 10m 15M]; Golf von Ve...
08:31		084°	3	1	---	-	○→	1.025,0	0,0	143°	3,3 kn	0,0	0,9	1,1	0,5sm WNW von Leuchtturm Punta [Iso W 4s 10m 15M]; Golf von Ve...
08:32		084°	3	1	---	-	○→	1.025,0	0,0	324°	3,8 kn	0,0	0,9	1,2	0,5sm WNW von Leuchtturm Punta [Iso W 4s 10m 15M]; Golf von Ve...
08:33		084°	3	1	---	-	○→	1.025,0	0,0	286°	1,9 kn	0,0	0,9	1,2	0,5sm WNW von Leuchtturm Punta [Iso W 4s 10m 15M]; Golf von Ve...
08:33		084°	3	1	---	-	○→	1.025,0	0,0	310°	2,7 kn	0,0	1,0	1,2	0,5sm WNW von Leuchtturm Punta [Iso W 4s 10m 15M]; Golf von Ve...

DATUM

Montag, 9. März 2026

UHRZEIT	STATUS	WIND		SEE- GANG	STROM		WETTER			KURS / FAHRT		SM			POSITION
		RICHT.	KN		RICHT.	KNOT EN	ALLG.	MBAR	MM/H	KÜG	FÜG	SEGEL	MOTOR	LOG	
08:40		084°	3	1	---	-		1.025,0	0,0	310°	2,4 kn	0,3	1,0	1,5	0,7sm südlich von Leuchttonne Odas bei Piran; Golf von Venedig; Adri...
08:40		190°	5	1	---	-		1.025,0	0,0	309°	2,4 kn	0,3	1,0	1,5	0,7sm südlich von Leuchttonne Odas bei Piran; Golf von Venedig; Adri...
08:45		084°	3	1	---	-		1.025,0	0,0	310°	3,4 kn	0,5	1,0	1,7	0,6sm SSW von Leuchttonne Odas bei Piran; Golf von Venedig; Adriati...
08:50		084°	3	1	---	-		1.025,0	0,0	319°	3,6 kn	0,8	1,0	2,0	0,5sm SW von Leuchttonne Odas bei Piran; Golf von Venedig; Adriatis...
08:54		086°	3	1	---	-		1.025,0	0,0	317°	3,5 kn	1,0	1,0	2,2	0,5sm WSW von Leuchttonne Odas bei Piran; Golf von Venedig; Adriati...
08:58		086°	3	1	---	-		1.025,0	0,0	299°	3,6 kn	1,3	1,0	2,5	0,7sm westlich von Leuchttonne Odas bei Piran; Golf von Venedig; Adr...
09:02		086°	3	1	---	-		1.025,0	0,0	308°	3,8 kn	1,5	1,0	2,7	0,9sm westlich von Leuchttonne Odas bei Piran; Golf von Venedig; Adr...
09:07		086°	3	1	---	-		1.025,0	0,0	310°	2,4 kn	1,8	1,0	3,0	1,1sm westlich von Leuchttonne Odas bei Piran; Golf von Venedig; Adri...
09:13		086°	3	1	---	-		1.025,0	0,0	310°	2,5 kn	2,0	1,0	3,2	1,3sm WNW von Leuchttonne Odas bei Piran; Golf von Venedig; Adriati...
09:19		220°	3	1	---	-		1.025,0	0,0	313°	2,4 kn	2,3	1,0	3,5	1,6sm WNW von Leuchttonne Odas bei Piran; Golf von Venedig; Adriati...
09:25		086°	3	1	---	-		1.025,0	0,0	298°	3 kn	2,5	1,0	3,7	1,8sm WNW von Leuchttonne Odas bei Piran; Golf von Venedig; Adriati...
09:25		086°	3	1	---	-		1.025,0	0,0	301°	2,8 kn	2,5	1,0	3,7	1,8sm WNW von Leuchttonne Odas bei Piran; Golf von Venedig; Adriati...
09:30		084°	2	1	---	-		1.025,0	0,0	309°	3,4 kn	2,8	1,0	4,0	2sm WNW von Leuchttonne Odas bei Piran; Golf von Venedig; Adriatis...
09:34		084°	2	1	---	-		1.025,0	0,0	299°	3,3 kn	3,0	1,0	4,2	2sm WNW von Leuchttonne Odas bei Piran; Golf von Venedig; Adriatis...
09:39		084°	2	1	---	-		1.025,0	0,0	317°	3,5 kn	3,3	1,0	4,5	3sm WNW von Leuchttonne Odas bei Piran; Golf von Venedig; Adriatis...
09:44		084°	2	1	---	-		1.025,0	0,0	319°	2,9 kn	3,5	1,0	4,7	3sm WNW von Leuchttonne Odas bei Piran; Golf von Venedig; Adriatis...
09:49		084°	2	1	---	-		1.025,0	0,0	314°	2,9 kn	3,8	1,0	5,0	3sm WNW von Leuchttonne Odas bei Piran; Golf von Venedig; Adriatis...
09:55		084°	2	1	---	-		1.025,0	0,0	317°	2 kn	4,0	1,0	5,2	3sm WNW von Leuchttonne Odas bei Piran; Golf von Venedig; Adriatis...
09:59		084°	2	1	---	-		1.025,0	0,0	286°	2,2 kn	4,2	1,0	5,4	3sm WNW von Leuchttonne Odas bei Piran; Golf von Venedig; Adriatis...
10:03		084°	2	1	---	-		1.025,0	0,0	323°	2,1 kn	4,3	1,0	5,5	4sm WNW von Leuchttonne Odas bei Piran; Golf von Venedig; Adriatis...
10:04		084°	2	1	---	-		1.025,0	0,0	291°	2 kn	4,3	1,0	5,6	4sm WNW von Leuchttonne Odas bei Piran; Golf von Venedig; Adriatis...
10:04		084°	2	1	---	-		1.025,0	0,0	322°	3 kn	4,4	1,0	5,6	4sm WNW von Leuchttonne Odas bei Piran; Golf von Venedig; Adriatis...
10:09		087°	2	1	---	-		1.025,0	0,0	317°	3 kn	4,6	1,0	5,8	4sm WNW von Leuchttonne Odas bei Piran; Golf von Venedig; Adriatis...
10:14		087°	2	1	---	-		1.025,0	0,0	281°	1,6 kn	4,8	1,0	6,0	4sm WNW von Leuchttonne Odas bei Piran; Golf von Venedig; Adriatis...

DATUM Montag, 9. März 2026

UHRZEIT	STATUS	WIND		SEE- GANG	STROM		WETTER			KURS / FAHRT		SM			POSITION
		RICHT.	KN		RICHT.	KNOT EN	ALLG.	MBAR	MM/H	KÜG	FÜG	SEGEL	MOTOR	LOG	
10:15		250°	2	1	---	-		1.025,0	0,0	313°	2,3 kn	4,8	1,0	6,0	4sm WNW von Leuchttonne Odas bei Piran; Golf von Venedig; Adriatis...
10:17		087°	2	1	---	-		1.025,0	0,0	282°	1,5 kn	4,9	1,0	6,1	4sm WNW von Leuchttonne Odas bei Piran; Golf von Venedig; Adriatis...
10:18		087°	2	1	---	-		1.025,0	0,0	313°	1,5 kn	4,9	1,0	6,1	4sm WNW von Leuchttonne Odas bei Piran; Golf von Venedig; Adriatis...
10:19		087°	2	1	---	-		1.025,0	0,0	282°	1,2 kn	4,9	1,0	6,2	4sm SSE von Gefahrentonne Süd Grado; Golf von Venedig; Adri...
10:21		087°	2	1	---	-		1.025,0	0,0	334°	1,4 kn	5,0	1,0	6,2	4sm SSE von Gefahrentonne Süd Grado; Golf von Venedig; Adri...
10:26		240°	0	1	---	-		1.025,0	0,0	300°	0,6 kn	5,1	1,0	6,3	4sm SSE von Gefahrentonne Süd Grado; Golf von Venedig; Adri...
10:37		087°	2	1	---	-		1.025,0	0,0	000°	0 kn	5,1	1,0	6,3	4sm SSE von Gefahrentonne Süd Grado; Golf von Venedig; Adri...
10:46		087°	2	1	---	-		1.025,0	0,0	073°	0,3 kn	5,1	1,0	6,3	4sm SSE von Gefahrentonne Süd Grado; Golf von Venedig; Adri...
10:52		087°	2	1	---	-		1.025,0	0,0	298°	0,7 kn	5,2	1,0	6,4	4sm SSE von Gefahrentonne Süd Grado; Golf von Venedig; Adri...
10:55		087°	2	1	---	-		1.025,0	0,0	000°	0 kn	5,2	1,0	6,4	4sm SSE von Gefahrentonne Süd Grado; Golf von Venedig; Adri...
10:57		087°	2	1	---	-		1.025,0	0,0	300°	1 kn	5,2	1,0	6,4	VTG Golf von Triest; Golf von Venedig; Adriatisches Meer; Italien
10:58		087°	2	1	---	-		1.025,0	0,0	334°	1,2 kn	5,3	1,0	6,5	VTG Golf von Triest; Golf von Venedig; Adriatisches Meer; Italien
11:00		087°	2	1	---	-		1.025,0	0,0	300°	0,9 kn	5,3	1,0	6,5	VTG Golf von Triest; Golf von Venedig; Adriatisches Meer; Italien
11:02		087°	2	1	---	-		1.025,0	0,0	331°	1,2 kn	5,3	1,0	6,5	VTG Golf von Triest; Golf von Venedig; Adriatisches Meer; Italien
11:04		087°	2	1	---	-		1.025,0	0,0	281°	1,3 kn	5,4	1,0	6,6	VTG Golf von Triest; Golf von Venedig; Adriatisches Meer; Italien
11:08		087°	2	1	---	-		1.025,0	0,0	312°	1,9 kn	5,5	1,0	6,7	VTG Golf von Triest; Golf von Venedig; Adriatisches Meer; Italien
11:19		087°	2	1	---	-		1.025,0	0,0	010°	0,8 kn	5,7	1,0	6,9	VTG Golf von Triest; Golf von Venedig; Adriatisches Meer; Italien
11:21		359°	0	-	---	-		0,0	0,0	319°	0,6 kn	5,7	1,0	6,9	45° 35,762' N 13° 27,214' E
11:23		087°	2	1	---	-		1.025,0	0,0	286°	0,4 kn	5,7	1,0	6,9	VTG Golf von Triest; Golf von Venedig; Adriatisches Meer; Italien
11:27		087°	2	1	---	-		1.025,0	0,0	065°	0,8 kn	5,7	1,0	7,0	VTG Golf von Triest; Golf von Venedig; Adriatisches Meer; Italien
11:30		087°	2	1	---	-		1.025,0	0,0	298°	0,4 kn	5,8	1,0	7,0	VTG Golf von Triest; Golf von Venedig; Adriatisches Meer; Italien
11:42		359°	0	-	---	-		0,0	0,0	309°	3,7 kn	5,8	1,0	7,0	45° 35,844' N 13° 27,049' E
11:45		359°	0	-	---	-		0,0	0,0	328°	5,6 kn	5,8	1,2	7,3	45° 36,038' N 13° 26,822' E
11:47		359°	0	-	---	-		0,0	0,0	303°	5,8 kn	5,8	1,5	7,6	45° 36,230' N 13° 26,593' E




DATUM Montag, 9. März 2026

UHRZEIT	STATUS	WIND		SEE- GANG	STROM		WETTER			KURS / FAHRT		SM			POSITION
		RICHT.	KN		RICHT.	KNOT EN	ALLG.	MBAR	MM/H	KÜG	FÜG	SEGEL	MOTOR	LOG	
11:50		359°	0	-	---	-	○○	0,0	0,0	309°	5,9 kn	5,8	1,7	7,8	45° 36,388' N 13° 26,316' E
11:52		359°	0	-	---	-	○○	0,0	0,0	304°	6,1 kn	5,8	2,0	8,1	45° 36,539' N 13° 26,031' E
11:55		359°	0	-	---	-	○○	0,0	0,0	323°	5,9 kn	5,8	2,2	8,3	45° 36,711' N 13° 25,772' E
11:56		200°	3	-	---	-	○ /	0,0	0,0	312°	2,6 kn	5,8	2,3	8,4	45° 36,788' N 13° 25,675' E
11:57		141°	2	1	---	-	◐ \	1.025,0	0,0	000°	0 kn	5,9	2,3	8,4	0,1sm nördlich von VTG Golf von Triest; Golf von Venedig; Adriatisches...
11:58		141°	2	1	---	-	◐ \	1.025,0	0,0	313°	1,5 kn	5,9	2,3	8,5	0,1sm nördlich von VTG Golf von Triest; Golf von Venedig; Adriatisches...
12:01		141°	2	1	---	-	◐ \	1.025,0	0,0	276°	1,6 kn	6,0	2,3	8,5	0,1sm nördlich von VTG Golf von Triest; Golf von Venedig; Adriatisches...
12:02		141°	2	1	---	-	◐ \	1.025,0	0,0	319°	1,4 kn	6,0	2,3	8,6	0,2sm nördlich von VTG Golf von Triest; Golf von Venedig; Adriatische...
12:13		141°	2	1	---	-	◐ \	1.025,0	0,0	321°	1,6 kn	6,2	2,3	8,8	0,4sm NNW von VTG Golf von Triest; Golf von Venedig; Adriatisches M...
12:17		190°	3	1	---	-	◐ /	1.025,0	0,0	286°	1,8 kn	6,4	2,3	8,9	0,5sm NNW von VTG Golf von Triest; Golf von Venedig; Adriatisches M...
12:18		359°	0	-	---	-	○○	0,0	0,0	318°	2,1 kn	6,4	2,3	9,0	45° 37,147' N 13° 25,062' E
12:25		359°	0	-	---	-	○○	0,0	0,0	318°	2,3 kn	6,6	2,3	9,2	45° 37,313' N 13° 24,797' E
12:31		359°	0	-	---	-	○○	0,0	0,0	305°	2,4 kn	6,9	2,3	9,5	45° 37,487' N 13° 24,540' E
12:37		359°	0	-	---	-	○○	0,0	0,0	338°	3,7 kn	7,1	2,3	9,7	45° 37,641' N 13° 24,305' E
12:39		359°	0	-	---	-	○○	0,0	0,0	307°	2 kn	7,2	2,3	9,7	45° 37,680' N 13° 24,250' E
12:43		141°	2	1	---	-	◐ \	1.025,0	0,0	338°	1,6 kn	7,3	2,3	9,9	1,4sm NNW von VTG Golf von Triest; Golf von Venedig; Adriatisches M...
12:48		359°	0	-	---	-	○○	0,0	0,0	307°	2,2 kn	7,5	2,3	10,0	45° 37,894' N 13° 23,990' E
12:52		359°	0	-	---	-	○○	0,0	0,0	340°	1,8 kn	7,6	2,3	10,1	45° 37,990' N 13° 23,904' E
12:55		359°	0	-	---	-	○○	0,0	0,0	309°	2 kn	7,7	2,3	10,2	45° 38,068' N 13° 23,826' E
13:02		203°	4	1	---	-	◐ /	1.024,0	0,0	315°	1,9 kn	7,9	2,3	10,5	2sm WSW von Gefahrentonne Süd Grado; Golf von Venedig; Ad...
13:09		203°	4	1	---	-	◐ /	1.024,0	0,0	316°	2,7 kn	8,2	2,3	10,7	2sm ESE von Ansteuerungstonne Grado [Fl W 10s 5m 6M]; Golf...
13:10		203°	4	1	---	-	◐ /	1.024,0	0,0	000°	0 kn	8,2	2,3	10,8	2sm ESE von Ansteuerungstonne Grado [Fl W 10s 5m 6M]; Golf...
13:11		203°	4	1	---	-	◐ /	1.024,0	0,0	313°	2,8 kn	8,2	2,3	10,8	2sm ESE von Ansteuerungstonne Grado [Fl W 10s 5m 6M]; Golf...
13:16		190°	4	-	---	-	◐ /	0,0	0,0	313°	3,3 kn	8,5	2,3	11,1	45° 38,663' N 13° 23,015' E

DATUM Montag, 9. März 2026

UHRZEIT	STATUS	WIND		SEE- GANG	STROM		WETTER			KURS / FAHRT		SM			POSITION
		RICHT.	KN		RICHT.	KNOT EN	ALLG.	MBAR	MM/H	KÜG	FÜG	SEGEL	MOTOR	LOG	
13:20		359°	0	-	---	-	○○	0,0	0,0	282°	3,5 kn	8,7	2,3	11,3	45° 38,793' N 13° 22,737' E
13:21		359°	0	-	---	-	○○	0,0	0,0	314°	3,6 kn	8,8	2,3	11,4	45° 38,831' N 13° 22,664' E
13:25		359°	0	-	---	-	○○	0,0	0,0	321°	3 kn	9,0	2,3	11,6	45° 38,997' N 13° 22,395' E
13:31		359°	0	-	---	-	○○	0,0	0,0	320°	2,5 kn	9,3	2,3	11,9	45° 39,182' N 13° 22,155' E
13:37		359°	0	-	---	-	○○	0,0	0,0	316°	3,1 kn	9,5	2,3	12,1	45° 39,376' N 13° 21,929' E
13:42		203°	4	1	---	-	◐ /	1.024,0	0,0	335°	2,6 kn	9,8	2,3	12,4	0,6sm östlich von Ansteuerungstonne Grado [Fl W 10s 5m 6M];...
13:48		203°	4	1	---	-	◐ /	1.024,0	0,0	328°	2,6 kn	10,0	2,3	12,6	0,5sm ENE von Ansteuerungstonne Grado [Fl W 10s 5m 6M]; Go...
13:53		203°	4	1	---	-	◐ /	1.024,0	0,0	359°	2,2 kn	10,3	2,3	12,8	0,5sm NE von Ansteuerungstonne Grado [Fl W 10s 5m 6M]; Golf...
13:54		203°	4	1	---	-	◐ /	1.024,0	0,0	030°	1,8 kn	10,3	2,3	12,9	0,5sm NE von Ansteuerungstonne Grado [Fl W 10s 5m 6M]; Golf...
14:02		203°	4	1	---	-	◐ /	1.024,0	0,0	031°	2 kn	10,6	2,3	13,1	0,7sm NE von Ansteuerungstonne Grado [Fl W 10s 5m 6M]; Golf...
14:10		203°	4	1	---	-	◐ /	1.024,0	0,0	033°	1,9 kn	10,8	2,3	13,4	0,9sm westlich von Porto Mandracchio; Golf von Venedig; Adriatisches...
14:17		203°	4	1	---	-	◐ /	1.024,0	0,0	040°	1,9 kn	11,1	2,3	13,6	0,8sm westlich von Porto Mandracchio; Golf von Venedig; Adriatisches...
14:25		203°	4	1	---	-	◐ /	1.024,0	0,0	027°	1,7 kn	11,3	2,3	13,9	0,6sm westlich von Porto Mandracchio; Golf von Venedig; Adriatisches...
14:34		203°	4	1	---	-	◐ /	1.024,0	0,0	033°	1,5 kn	11,6	2,3	14,1	0,6sm WNW von Porto Mandracchio; Lagune von Grado; Golf von Vene...
14:38		208°	5	1	---	-	○ /	1.024,0	0,0	064°	2 kn	11,7	2,3	14,2	0,5sm westlich von Marina di Levante; Lagune von Grado; Golf von Ven...
14:40		208°	5	1	---	-	○ /	1.024,0	0,0	095°	3,2 kn	11,8	2,3	14,3	0,5sm WNW von Marina di Levante; Lagune von Grado; Golf von Vened...
14:41		208°	5	1	---	-	○ /	1.024,0	0,0	000°	0 kn	11,8	2,3	14,4	0,4sm WNW von Marina di Levante; Lagune von Grado; Golf von Vened...
14:42		208°	5	1	---	-	○ /	1.024,0	0,0	097°	2,3 kn	11,8	2,3	14,4	0,4sm WNW von Marina di Levante; Lagune von Grado; Golf von Vened...
14:43		208°	5	1	---	-	○ /	1.024,0	0,0	133°	2,5 kn	11,9	2,3	14,4	0,4sm WNW von Marina di Levante; Lagune von Grado; Golf von Vened...
14:43		208°	5	1	---	-	○ /	1.024,0	0,0	097°	1,9 kn	11,9	2,3	14,4	0,3sm WNW von Marina di Levante; Lagune von Grado; Golf von Vened...
14:44		208°	5	1	---	-	○ /	1.024,0	0,0	134°	2,2 kn	11,9	2,3	14,5	0,3sm WNW von Marina di Levante; Lagune von Grado; Golf von Vened...
14:46		208°	5	1	---	-	○ /	1.024,0	0,0	102°	2,5 kn	11,9	2,4	14,5	0,3sm WNW von Marina di Levante; Lagune von Grado; Golf von Vened...
14:49		208°	5	1	---	-	○ /	1.024,0	0,0	071°	3,1 kn	11,9	2,5	14,6	0,2sm WNW von Marina di Levante; Lagune von Grado; Golf von Vened...
14:50		208°	5	1	---	-	○ /	1.024,0	0,0	037°	2,1 kn	11,9	2,5	14,7	0,1sm WNW von Marina di Levante; Lagune von Grado; Golf von Venedi...

DATUM Montag, 9. März 2026

UHRZEIT	STATUS	WIND		SEE- GANG	STROM		WETTER			KURS / FAHRT		SM			POSITION
		RICHT.	KN		RICHT.	KNOT EN	ALLG.	MBAR	MM/H	KÜG	FÜG	SEGEL	MOTOR	LOG	
14:51		208°	5	1	---	-	○✓	1.024,0	0,0	006°	2,8 kn	11,9	2,6	14,7	0,2sm WNW von Marina di Levante; Lagune von Grado; Golf von Vened...
14:57		208°	5	1	---	-	○✓	1.024,0	0,0	089°	0,6 kn	11,9	2,7	14,8	0,2sm NW von Marina di Levante; Lagune von Grado; Golf von Venedig...
15:08		208°	5	1	---	-	○✓	1.024,0	0,0	000°	0 kn	11,9	2,7	14,8	0,2sm NW von Marina di Levante; Lagune von Grado; Golf von Venedig...
Tagessumme												11,9	2,7	14,8	
Vortag												12,0	19,5	31,5	
Gesamt												23,9	22,2	46,3	

WASSERTANK	100%	0%	0%	BILGE	-
BATTERIE	13,0 V	0,0 V	0,0 V	KÜHLWASSER	-
TREIBSTOFF	100%	0%		ÖLSTAND	-
WASSERTEMPERATUR	5°C <-> 12°C			SEGEL	-
LUFTTEMPERATUR	5°C <-> 17°C			LICHTER	-
BETRIEBSSTUNDEN	9,5	0,0	0,0	SEEFILTER	-

DATUM

Montag, 9. März 2026

08:13: Motor angemacht und abgelegt

08:33: Segel gesetzt und Motor aus

11:42: Motor angemacht und Segel eingeholt

11:56: Segel gesetzt und Motor aus

14:43: Motor angemacht und Segel eingeholt

15:08: Festgemacht und Motor ausgemacht